



หมู่บ้านสารสนเทศชุมชน
เพื่อพัฒนาเศรษฐกิจและคุณภาพชีวิต



บ้านกลาง หมู่ที่ ๔ ตำบลพระธาตุ
อำเภอเชียงกลาง จังหวัดน่าน
ปีงบประมาณ ๒๕๖๒

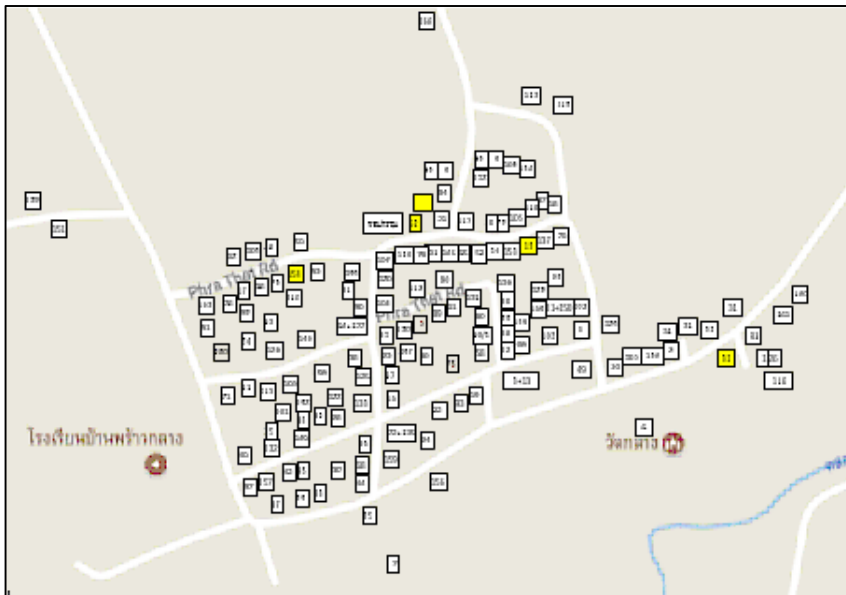
หมู่บ้านสารสนเทศชุมชนเพื่อพัฒนาเศรษฐกิจและคุณภาพชีวิต ปีงบประมาณ ๒๕๖๒

บ้านกลาง หมู่ที่ ๔ ตำบลพระธาตุ อำเภอเชียงกลาง จังหวัดน่าน

ส่วนที่ ๑ ข้อมูลทั่วไปของหมู่บ้าน

๑.๑ ประวัติความเป็นมาของหมู่บ้านโดยสังเขป

ประวัติความเป็นมา บ้านกลางเป็นหมู่บ้านเก่าแก่ ตั้งขึ้นมาเมื่อใดไม่มีหลักฐานปรากฏ จากคำบอกเล่าของผู้อาวุโสในหมู่บ้าน ที่ได้จากการเล่าต่อสืบทอดกันมา และบางคนก็อยู่ในเหตุการณ์ก่อนจะย้ายมารวมกัน เดิมบ้านกลางตั้งอยู่ที่ลุ่ม บริเวณทุ่งนาทางทิศใต้ของหมู่บ้าน มีหมู่บ้านในขณะนั้น คือ บ้านพร้าว บ้านปากกล้วย บ้านน้ำล้อม บ้านป่าคำ บ้านนาหุน การย้ายหมู่บ้านเนื่องจากบ้านปากกล้วยเกิดโรคระบาด จึงอพยพลงไปข้างล่าง ค้างลำน้ำเปือ ไปสมทบกับบ้านน้ำล้อม ต่อมาเกิดน้ำท่วมบ่อยครั้ง จึงย้ายไปอยู่เหนือค้างลำน้ำเปือ เนื่องจากหมู่บ้านน้ำล้อมอยู่ระหว่างกลางหมู่บ้านอื่น ๆ จึงตั้งชื่อหมู่บ้านจากสองหมู่บ้านรวมกันว่า “บ้านกลาง”



การปกครองแบ่งเป็นหมวด มีทั้งหมด ๔ หมวดมีหัวหน้าหมวด ดังนี้

หมวดที่ ๑ หัวหน้าหมวด

นายสมเพชร พงษ์สวัสดิ์

โทร.083 321 4381

หมวดที่ 2 หัวหน้า

หมวด

นายหวัน ชันหลวง

หมวดที่ 3 หัวหน้า

หมวด

นายสมัด กองกณะ

หมวดที่ 4 หัวหน้า

หมวด

นายสายรุ้ง ชันหลวง

คำขวัญหมู่บ้านกลาง

“หลวงพ่อชาวศักดิ์สิทธิ์ วิสาหกิจเข้มแข็ง แหล่งเรียนรู้เศรษฐกิจพอเพียง เคียงคู่คุณธรรม”

พันธกิจ (สิ่งที่ชุมชนต้องร่วมมือกัน ทำให้หมู่บ้านเป็นไปตามที่มุ่งหวัง)

๑. การเสริมสร้างความรักความสามัคคีเป็นน้ำหนึ่งใจเดียวกันของคนในชุมชน
๒. การพัฒนาหมู่บ้าน โดยกระบวนการมีส่วนร่วมของราษฎรในหมู่บ้าน
๓. ในการมีส่วนร่วม รูปแบบของคณะกรรมการกลางพัฒนาหมู่บ้าน
๔. การส่งเสริมสุขภาพและป้องกันโรคในชุมชน
๕. การอนุรักษ์วัฒนธรรม ประเพณี
๖. การอนุรักษ์ทรัพยากรธรรมชาติ
๗. ส่งเสริมการดำรงชีวิต โดยยึดหลักปรัชญาเศรษฐกิจพอเพียงทุกครัวเรือน



๑.๒ ข้อมูลทางกายภาพ/ภูมิศาสตร์

ลักษณะภูมิประเทศ

ทิศเหนือ	ติดต่อกับ น้ำอ้อ ตำบลเปือ
ทิศใต้	ติดต่อกับ ลำน้ำเปือ
ทิศตะวันออก	ติดต่อกับ บ้านพร้าว
ทิศตะวันตก	ติดต่อกับ บ้านสันทนา ตำบลเปือ

ทรัพยากรธรรมชาติ

ต้นยางและต้นไม้ขนาดใหญ่ ซึ่งได้อนุรักษ์ไว้บริเวณป่าสุสานของหมู่บ้าน ได้มีการประกอบพิธีบวชป่าเป็นประจำทุกปี

แหล่งน้ำ มีแหล่งน้ำที่ชาวบ้านใช้เพื่อการเกษตรอยู่ คือแม่น้ำเปือ ห้วยก๊าะ ห้วยอ้อซ่าย ห้วยอ้อขวา ห้วยอ้อซ้าย ห้วยผางหวาน ห้วยป่าบอน

ป่าไม้ มีป่าชุมชนอยู่ ๖ แปลง มี นสล.อยู่ ๒ แปลง มีป่าอนุรักษ์ที่ชาวบ้านช่วยกันดูแลทำแนวกันไฟอยู่ ๑ แปลง



๑.๓ ข้อมูลทางสังคม

จำนวนประชากร อาชีพ รายได้

มีจำนวนครัวเรือนทั้งสิ้น ๑๕๑ ครัวเรือน

จำนวนประชากรทั้งสิ้น ๕๓๓ คน ชาย ๒๖๔ คน หญิง ๒๖๙ คน

รายได้ประชากรโดยเฉลี่ยตามเกณฑ์ จปฐ. จำนวน ๓๘,๐๐๐ บาท/คน/ปี

รายได้ภาคเกษตรเฉลี่ย จำนวน ๘๐,๐๐๐ บาท/ครัวเรือน/ปี

รายได้นอกภาคเกษตรเฉลี่ย จำนวน ๑๒,๐๐๐ บาท/ครัวเรือน/ปี

ครัวเรือนยากจน (รายได้ไม่ถึง ๓๘,๐๐๐ บาท/คน/ปี) จำนวน ๑ ครัวเรือน

ข้อมูลสภาพทั่วไปของหมู่บ้าน/ชุมชน

พื้นที่อยู่อาศัย ๑๔๐ ไร่ พื้นที่ทำการเกษตร ๑,๐๒๙ ไร่ ทำนาปีละ ๑ ครั้ง

พื้นที่ทำนา ๓๖๔ ไร่ พื้นที่ทำไร่ ๒๓๘ ไร่ พื้นที่ทำสวน ๔๒๗ ไร่

ป่าชุมชน ๒ แห่ง จำนวน ๑๒๐ ไร่

แหล่งน้ำสาธารณะ ๓ แห่ง

ประปา ๑ แห่ง ผู้ใช้ ๑๕๐ ครัวเรือน

โรงเรียน (ระดับ) ประถมศึกษา ๑ แห่ง นักเรียน ๕๔ คน

วัด ๑ แห่ง มีพระภิกษุ ๔ รูป สามเณร ๑๔ รูป

จำนวนผู้ใช้ไฟฟ้า ๑๕๑ ครัวเรือน ร้อยละ ๑๐๐

โทรศัพท์สาธารณะ - แห่ง

โทรศัพท์มือถือ ๔๒๔ เครื่อง

หอกระจายข่าว ๑ แห่ง

ที่อ่านหนังสือประจำหมู่บ้าน ๑ แห่ง

ศาลาประชาคม/หอประชุม ๑ แห่ง

ที่ทำการกลุ่มออมทรัพย์ฯและกองทุนหมู่บ้าน ๑ แห่ง

ข้อมูลงานประเพณี/แหล่งท่องเที่ยว เช่น

๑. การสวดมนต์ข้ามปี ๓๑ ธ.ค.-๑ ม.ค.

๒. กิจกรรมวันเด็ก

๓. การปฏิบัติธรรม โดยพระวิปัสสนาจารย์จากวัดไร่เปิง จังหวัดเชียงใหม่ เดือนเมษายน

๔. สงกรานต์ รดน้ำดำหัว ขอพรผู้สูงอายุ ผู้นำหมู่บ้าน เมษายน

๕. ประเพณีสงเคราะห์บ้านเดือนเมษายน

๖. ประเพณีเลี้ยงดงเสื่อบ้าน เมษายน

๗. ขนทรายเข้าวัด /สรงน้ำพระบรมสารีริกธาตุ

๘. เทียนพรรษา เดือน กรกฎาคม

๙. ออกพรรษา เดือน ตุลาคม

๑๐. งานกฐินวัดกลาง

๑๑. ลอยกระทง

๑๒. ไหว้ผีบรรพบุรุษ ช่วงสงกรานต์ เข้าพรรษา ออกพรรษา

สถานที่ท่องเที่ยวหมู่บ้าน/โบราณสถาน/โบราณวัตถุ

๑. วัดกลาง หลวงพ่อสามกษัตริย์หลวงพ่ोजิน,วิหารหลวงพ่อขาว,วิหารล้านนา(เล่าเรื่องกำเนิดหมู่บ้าน), พิพิธภัณฑ(หอบูรพาจารย์),รอยพระบาทจำลอง,พระธาตุมณีขมิมา,พระเจ้าทองทิพย์,บันไดนาค พระเจ้าทันใจ

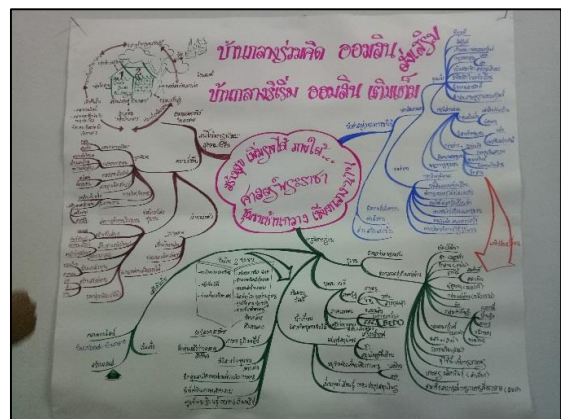
๒. กลุ่มวิสาหกิจชุมชนฟาร์มเห็ด

๓. กลุ่มวิสาหกิจชุมชนเกษตรอินทรีย์

๔. กลุ่มวิสาหกิจชุมชนของกินลำ

๕. ฝ่ายนาดอน

๖. ร้านกรีนบ้านกลาง (ขายของจากกลุ่มวิสาหกิจชุมชนต่างๆ)



ส่วนที่ ๒ แนวทางการพัฒนาหมู่บ้านสารสนเทศชุมชนฯ

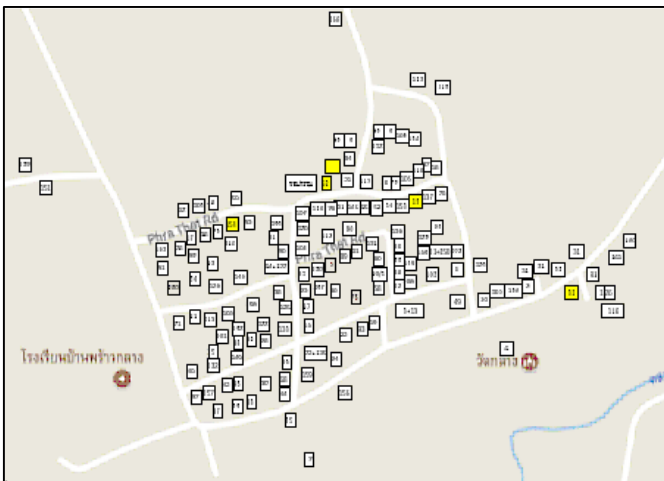
๒.๑ การบริหารจัดการ

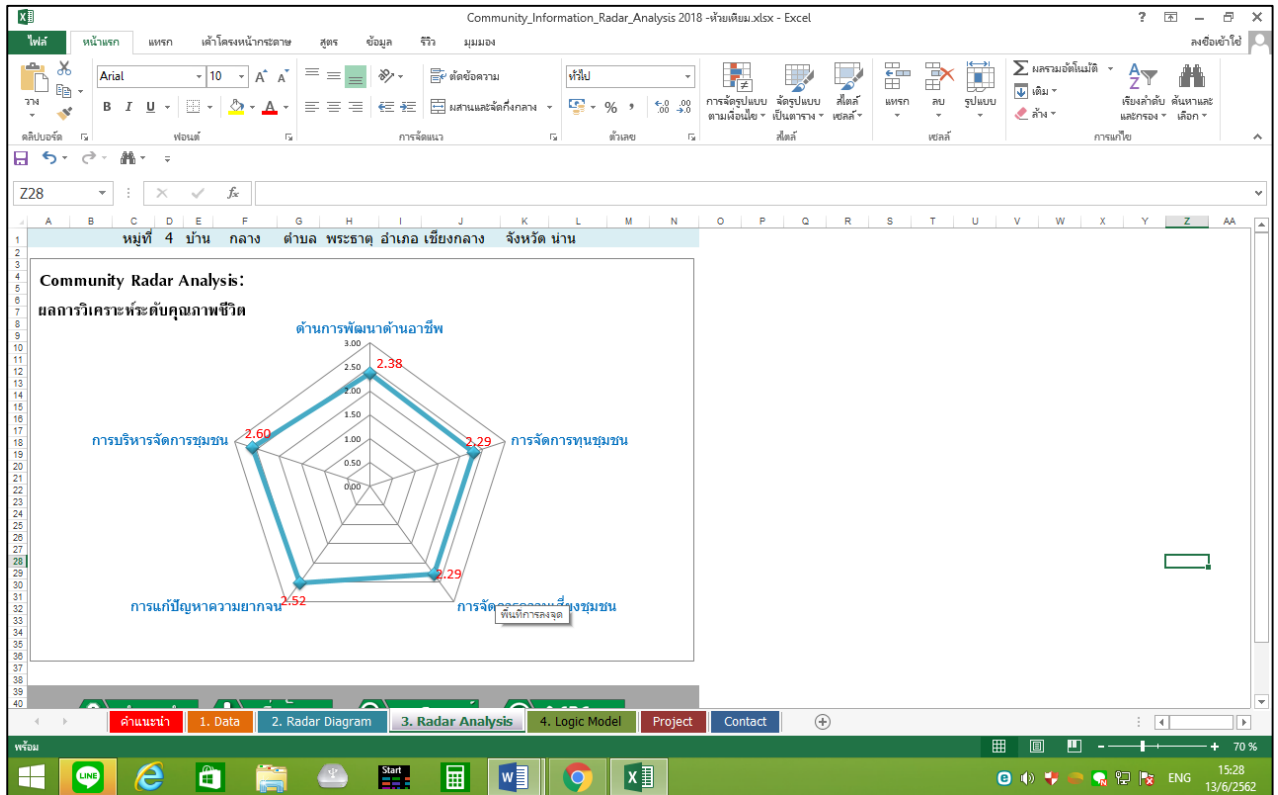
สถานที่ดำเนินการ วัดสุอุปกรณ์ คณะทำงาน




๒.๒ การจัดทำสารสนเทศภูมิศาสตร์ (GIS) เพื่อพัฒนาคุณภาพ

มีการจัดทำขอบเขตหมู่บ้าน และมีการปักหมุดสถานที่สำคัญของหมู่บ้าน พร้อมทั้งวางสัญลักษณ์สถานที่สำคัญ





เมื่อมีการวิเคราะห์ข้อมูลชุมชนด้วยโปรแกรม CIA การจะมีการนำเสนอข้อมูลแก่ประชาชนในหมู่บ้าน โดยจะจัดเวทีรวมกับการอบรมหมู่บ้านสมาชิกชุมชน เนื่องจากไม่มีงบประมาณในการประชุมชาวบ้าน โดยจะนำปัญหาจากข้อมูล กชช.๒๓ และ ข้อมูล จปฐ. มาร่วมวิเคราะห์กับผู้นำหมู่บ้านและประชาชนร่วมกัน เพื่อหาทางแก้ไขปัญหา



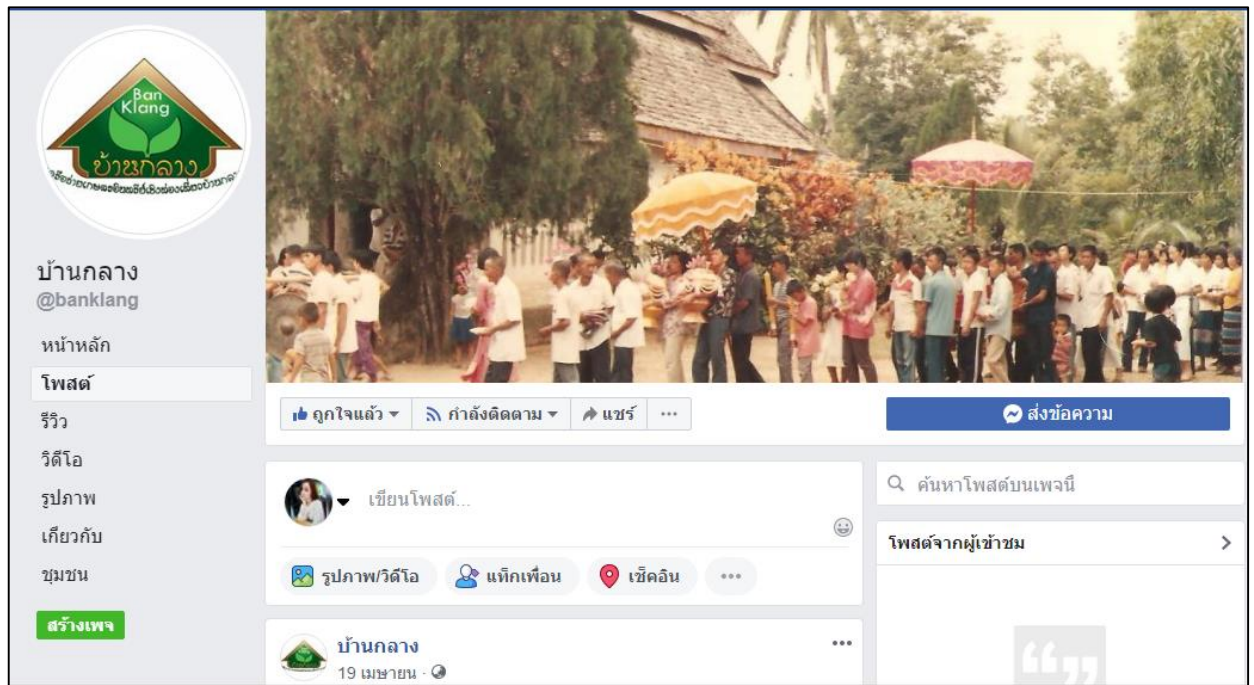
๒.๔ การดำเนินโครงการเชิงบูรณาการและการแสวงหางบประมาณ

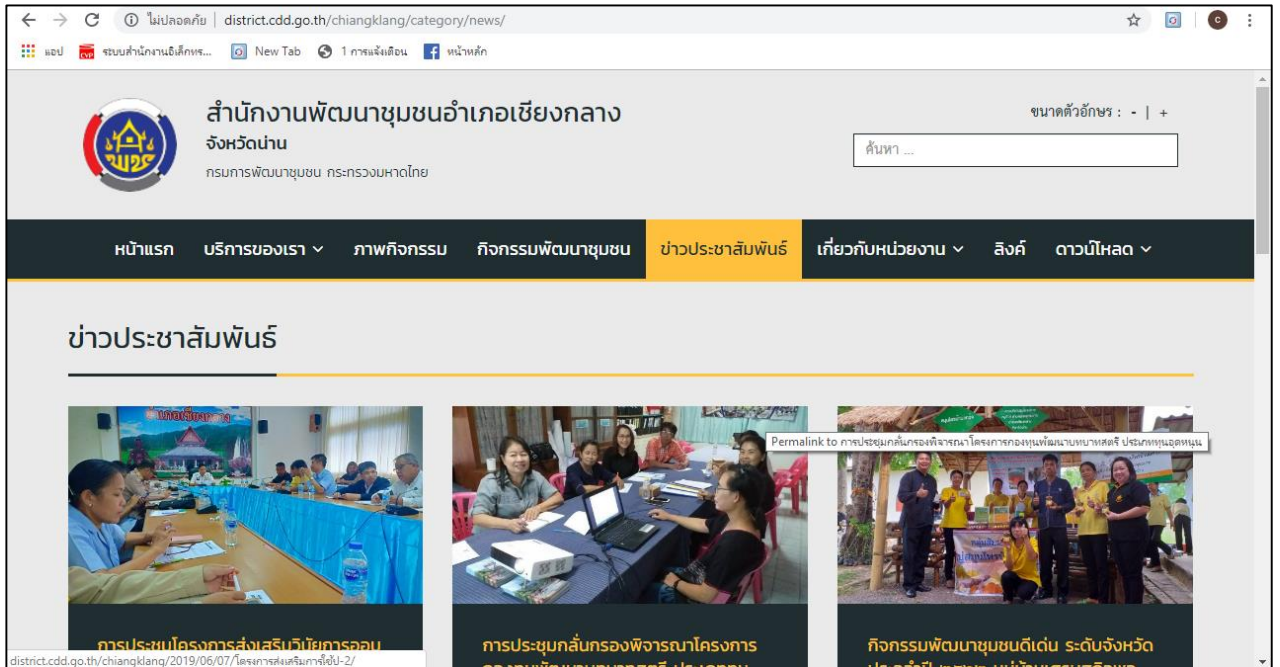
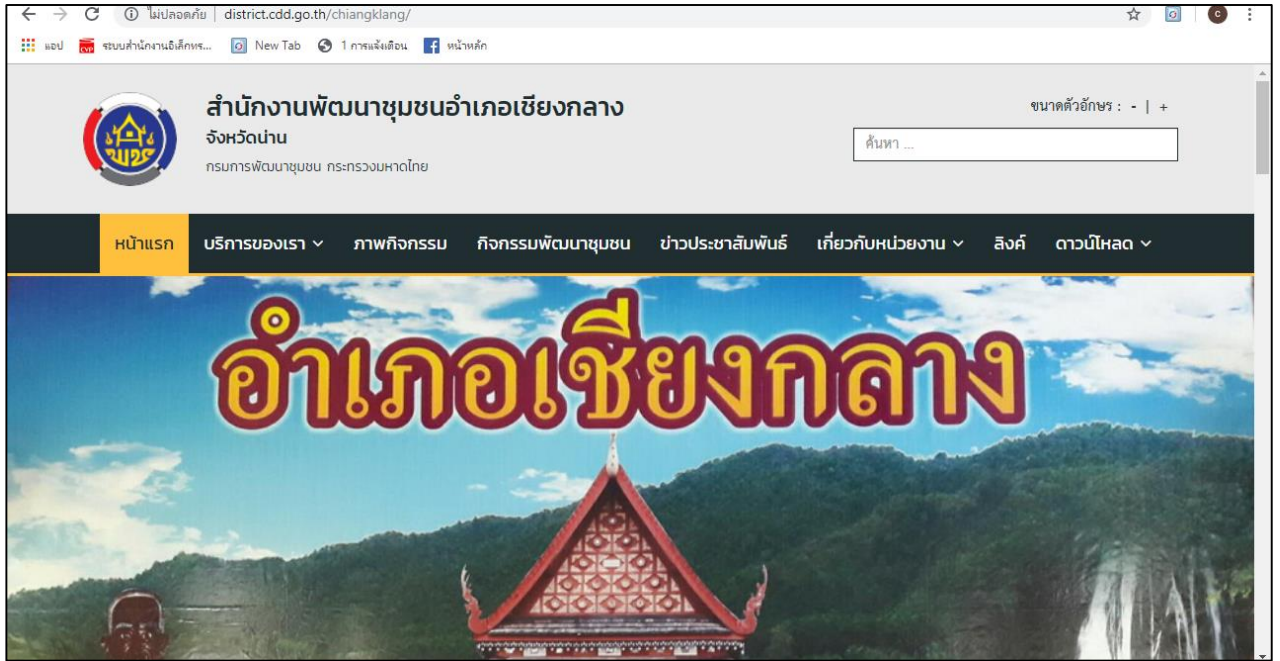
โดยข้อมูลดังกล่าวจะมีการนำเข้าสู่ที่ประชุมเพื่อประชาคม และเพื่อเป็นข้อมูลเบื้องต้นในการดำเนินการจัดทำพัฒนาหมู่บ้านและแผนพัฒนาท้องถิ่นต่อไป



๒.๕ การเผยแพร่ประชาสัมพันธ์

มีการเผยแพร่ประชาสัมพันธ์ผ่านเพจหมู่บ้าน ,เว็บไซต์สำนักงานพัฒนาชุมชนอำเภอเสิงสาง





ส่วนที่ ๓ ภาคผนวก

ข้อมูล จปฐ. และ ข้อมูล กชช.๒ค

สรุปผลการจัดเก็บข้อมูลความจำเป็นพื้นฐาน ปี 2562 ระดับหมู่บ้าน						
หมู่ที่ 04 บ้านกลาง ตำบลพระธาตุ อำเภอน้ำขุ่น จังหวัดน่าน ภาคเหนือ ประเทศไทย						
ตัวชี้วัด ข้อมูลความจำเป็นพื้นฐาน	จำนวน ที่สำรวจทั้งหมด	ผ่านเกณฑ์		ไม่ผ่านเกณฑ์		
		จำนวน	ร้อยละ	จำนวน	ร้อยละ	
หมวดที่ 1 สุขภาพ มี 7 ตัวชี้วัด						
1. เด็กแรกเกิดน้ำหนัก 2,500 กรัม ขึ้นไป	1 คน	1 คน	100.00	0 คน	0.00	
2. เด็กแรกเกิดน้ำหนักแรกเกิดต่ำกว่าเฉลี่ย 6 เดือนแรกติดต่อกัน	1 คน	1 คน	100.00	0 คน	0.00	
3. เด็กแรกเกิดถึง 12 ปี ได้รับวัคซีนป้องกันโรคครบตาม ตารางเข้าและฉีดวัคซีนครบ	51 คน	51 คน	100.00	0 คน	0.00	
4. ครึ่งเรียนในอาหารถูกสุขลักษณะ ปลอดภัย และได้มาตรฐาน	135 คน	135 คน	100.00	0 คน	0.00	
5. ครึ่งเรียนมีการจัดการเพื่อป้องกัน บรรเทาอาการเจ็บป่วยเบื้องต้น อย่างเหมาะสม	135 คน	135 คน	100.00	0 คน	0.00	
6. คนอายุ 35 ปีขึ้นไป ได้รับการตรวจสุขภาพประจำปี	268 คน	268 คน	100.00	0 คน	0.00	
7. คนอายุ 6 ปีขึ้นไป ออกกำลังกายอย่างน้อยสัปดาห์ละ 3 วัน ๆ ละ 30 นาที	339 คน	330 คน	97.35	9 คน	2.65	
หมวดที่ 2 สภาพแวดล้อม มี 7 ตัวชี้วัด						
8. ครึ่งเรียนมีความมั่นคงในที่อยู่อาศัย และบ้านมีสภาพเหมาะสม	135 คน	135 คน	100.00	0 คน	0.00	
9. ครึ่งเรียนมีน้ำสะอาดสำหรับดื่มและบริโภคเพียงพอลดข้อ อย่างน้อยคนละ 5 ลิตรต่อวัน	135 คน	135 คน	100.00	0 คน	0.00	
10. ครึ่งเรียนมีน้ำใช้เพียงพอต่อคนต่อวันอย่างน้อยคนละ 45 ลิตรต่อวัน	135 คน	135 คน	100.00	0 คน	0.00	
11. ครึ่งเรียนมีการจัดการขยะมูลฝอยและสิ่งปฏิกูลอย่างเหมาะสม	135 คน	135 คน	100.00	0 คน	0.00	
12. ครึ่งเรียนไม่ถูกรบกวนจากมลพิษ	135 คน	135 คน	100.00	0 คน	0.00	
13. ครึ่งเรียนมีการป้องกันอุบัติเหตุและภัยธรรมชาติอย่างถูกต้อง	135 คน	135 คน	100.00	0 คน	0.00	
14. ครึ่งเรียนมีความปลอดภัยในชีวิตและทรัพย์สิน	135 คน	135 คน	100.00	0 คน	0.00	
หมวดที่ 3 การศึกษา มี 5 ตัวชี้วัด						
15. เด็กอายุ 3 - 5 ปี ได้รับการเลี้ยงดูหรือเรียนความพร้อมก่อนวัยเรียน	12 คน	12 คน	100.00	0 คน	0.00	
16. เด็กอายุ 6 -14 ปี ได้รับการศึกษาภาคบังคับ 9 ปี	40 คน	40 คน	100.00	0 คน	0.00	
17. เด็กจบชั้น ม.3 ได้เรียนต่อชั้น ม.4 หรือเทียบเท่า	0 คน	0 คน	0.00	0 คน	0.00	
18. คนในครัวเรือนที่จบการศึกษาภาคบังคับ 9 ปี ที่ไม่ได้เรียนต่อ และยังไม่ได้งานทำ ได้รับการฝึกอบรมด้านอาชีพ	0 คน	0 คน	0.00	0 คน	0.00	
19. คนอายุ 15 - 59 ปี อ่าน เขียนภาษาไทย และคิดเลขอย่างง่ายได้	195 คน	194 คน	99.49	1 คน	0.51	
หมวดที่ 4 การมีงานทำและรายได้ มี 4 ตัวชี้วัด						
20. คนอายุ 15 - 59 ปี มีอาชีพและรายได้	170 คน	169 คน	99.41	1 คน	0.59	
21. คนอายุ 60 ปีขึ้นไป มีอาชีพและรายได้	100 คน	99 คน	99.00	1 คน	1.00	
22. รายได้เฉลี่ยต่อคนในครัวเรือนต่อปี	135 คน	133 คน	98.52	2 คน	1.48	
23. ครึ่งเรียนมีการเก็บขยะมูลฝอย	135 คน	135 คน	100.00	0 คน	0.00	
หมวดที่ 5 ค่านิยม มี 2 ตัวชี้วัด						
24. คนในครัวเรือนไม่มีสุรา	358 คน	287 คน	80.17	71 คน	19.83	
25. คนในครัวเรือนไม่สูบบุหรี่	358 คน	348 คน	97.21	10 คน	2.79	

ตัวชี้วัด ขอบเขตความจำเป็นพื้นฐาน	จำนวน ที่สำรวจทั้งหมด	ผ่านเกณฑ์		ไม่ผ่านเกณฑ์	
		จำนวน	ร้อยละ	จำนวน	ร้อยละ
26. คนอายุ 6 ปีขึ้นไป ปฏิบัติกิจกรรมพหุศาสตร์อย่างน้อย สัปดาห์ละ 1 ครั้ง	339 คน	339 คน	100.00	0 คน	0.00
27. ผู้สูงอายุ ได้รับการดูแลจากครอบครัว ชุมชน ภาครัฐ หรือภาคเอกชน	104 คน	104 คน	100.00	0 คน	0.00
28. ผู้พิการ ได้รับการดูแลจากครอบครัว ชุมชน ภาครัฐ หรือภาคเอกชน	28 คน	28 คน	100.00	0 คน	0.00
29. ผู้ป่วยโรคเรื้อรัง ได้รับการดูแลจากครอบครัว ชุมชน ภาครัฐ หรือภาคเอกชน	46 คน	46 คน	100.00	0 คน	0.00
30. ครอบครัวมีส่วนร่วมทำกิจกรรมสาธารณะเพื่อประโยชน์ ของชุมชน หรือท้องถิ่น	135 ครัว.	135 ครัว.	100.00	0 ครัว.	0.00
31. ครอบครัวมีความอบอุ่น	135 ครัว.	135 ครัว.	100.00	0 ครัว.	0.00

สรุปผลสภาพปัญหาของหมู่บ้าน กช. ปี 2562
หมู่ที่ 4 บ้าน กลาง ตำบลพระธาตุ อำเภอเชียงกลาง จังหวัดน่าน

ตัวชี้วัด	คะแนน	ตัวชี้วัด	คะแนน
โครงสร้างพื้นฐาน		ด้านการมีส่วนร่วมและความเข้มแข็งของชุมชน	
(1) ถนน	2	(21) การมีส่วนร่วมของชุมชน	3
(2) น้ำดื่ม	3	(22) การรวมกลุ่มของชุมชน	3
(3) น้ำใช้	3	(23) การเข้าถึงแหล่งเงินทุน	3
(4) น้ำเพื่อการเกษตร	3	(24) การเรียนรู้โดยชุมชน	3
(5) ไฟฟ้า	3	(25) การได้รับความคุ้มครองทางสังคม	3
(6) การมีที่ดินทำกิน	1	ด้านทรัพยากรธรรมชาติและสิ่งแวดล้อม	
(7) การติดต่อสื่อสาร	2	(26) คุณภาพดิน	2
สภาพพื้นฐานทางเศรษฐกิจ		(27) การใช้ประโยชน์ที่ดิน	2
(8) การมีงานทำ	3	(28) คุณภาพน้ำ	3
(9) การทำงานในสถานประกอบการ	0	(29) การปลูกป่าหรือไม้ยืนต้น	3
(10) ผลผลิตจากการทำนา	3	(30) การจัดการสภาพสิ่งแวดล้อม	3
(11) ผลผลิตจากการทำไร่	0	ด้านความเสี่ยงของชุมชนและภัยพิบัติ	
(12) ผลผลิตจากการทำเกษตรอื่นๆ	3	(31) ความปลอดภัยจากยาเสพติด	3
(13) การประกอบอุตสาหกรรมในครัวเรือน	0	(32) ความปลอดภัยจากภัยพิบัติ	2
(14) การได้รับประโยชน์จากการมีสถานที่ท่องเที่ยว	0	(33) ความปลอดภัยจากความเสียหายในชุมชน	3



หมู่บ้านสารสนเทศชุมชน
เพื่อพัฒนาเศรษฐกิจและคุณภาพชีวิต
สำนักงานพัฒนาชุมชนอำเภอเชียงกลาง จังหวัดน่าน
กรมการพัฒนาชุมชน กระทรวงมหาดไทย

