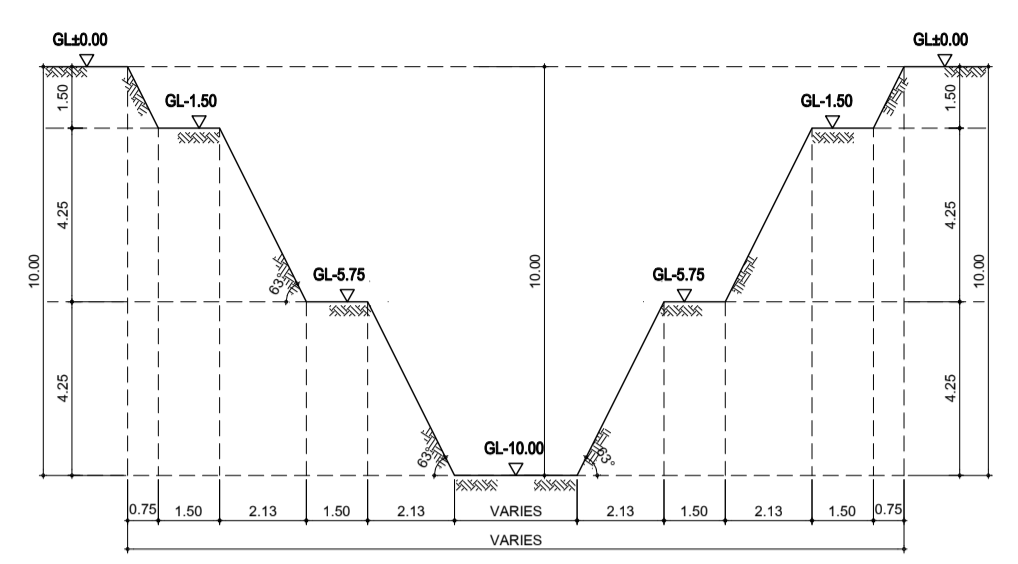
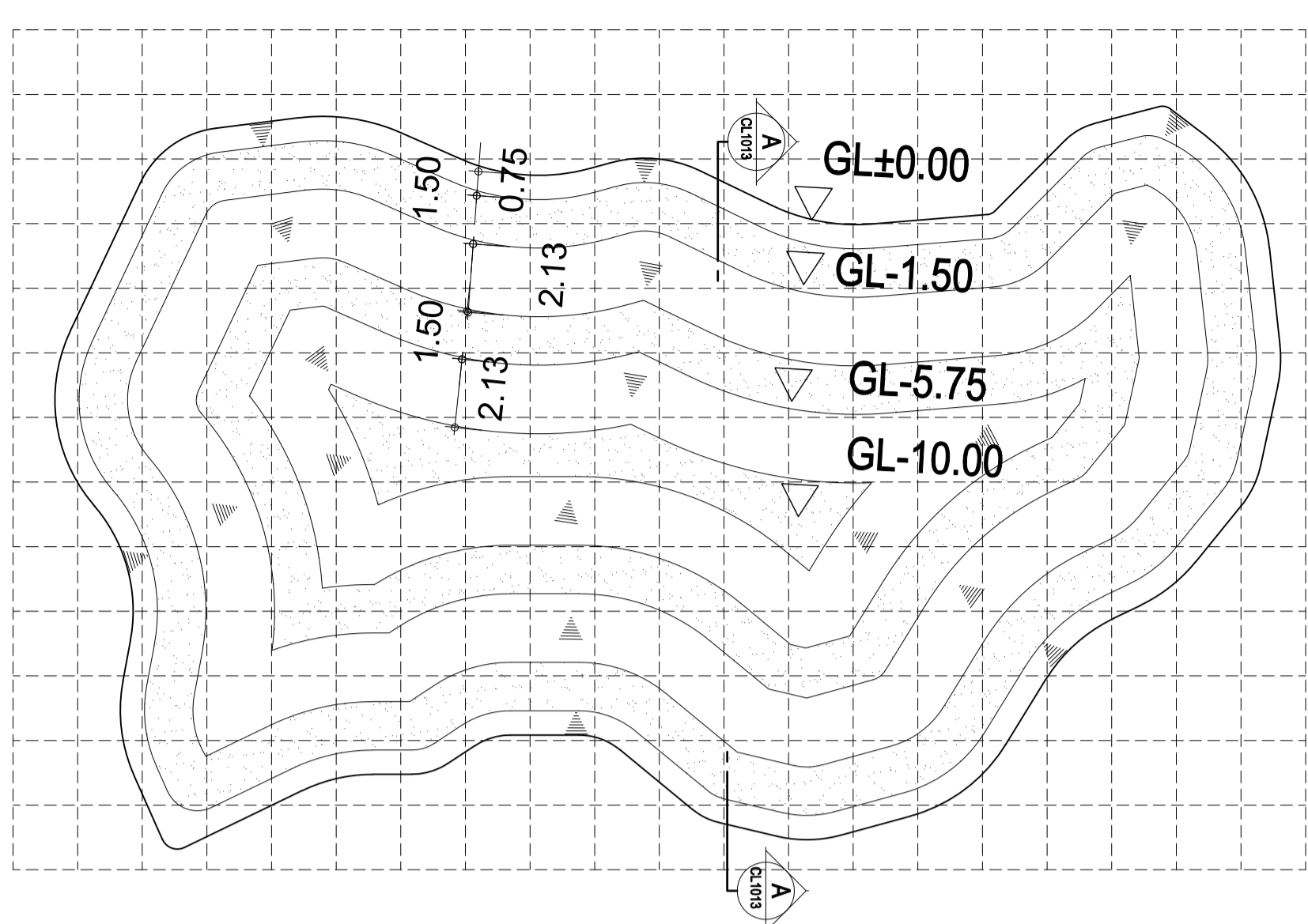


แก้ไขครั้งที่	วันที่	รายละเอียดที่แก้ไข

ชื่อแบบ
แบบงานวิศวกรรมสำหรับบ่อหรือหนอง
อ้างอิงการออกแบบตามหลักภูมิสังคม
สำหรับการขุดปรับรูปแบบแปลงที่ดิน

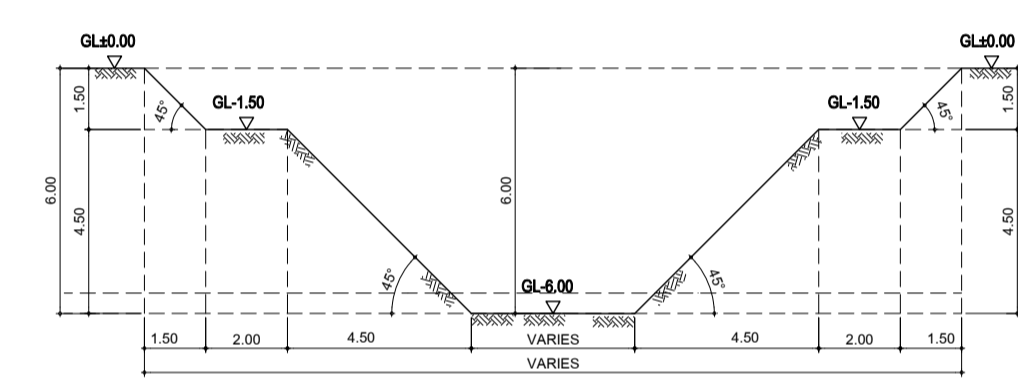
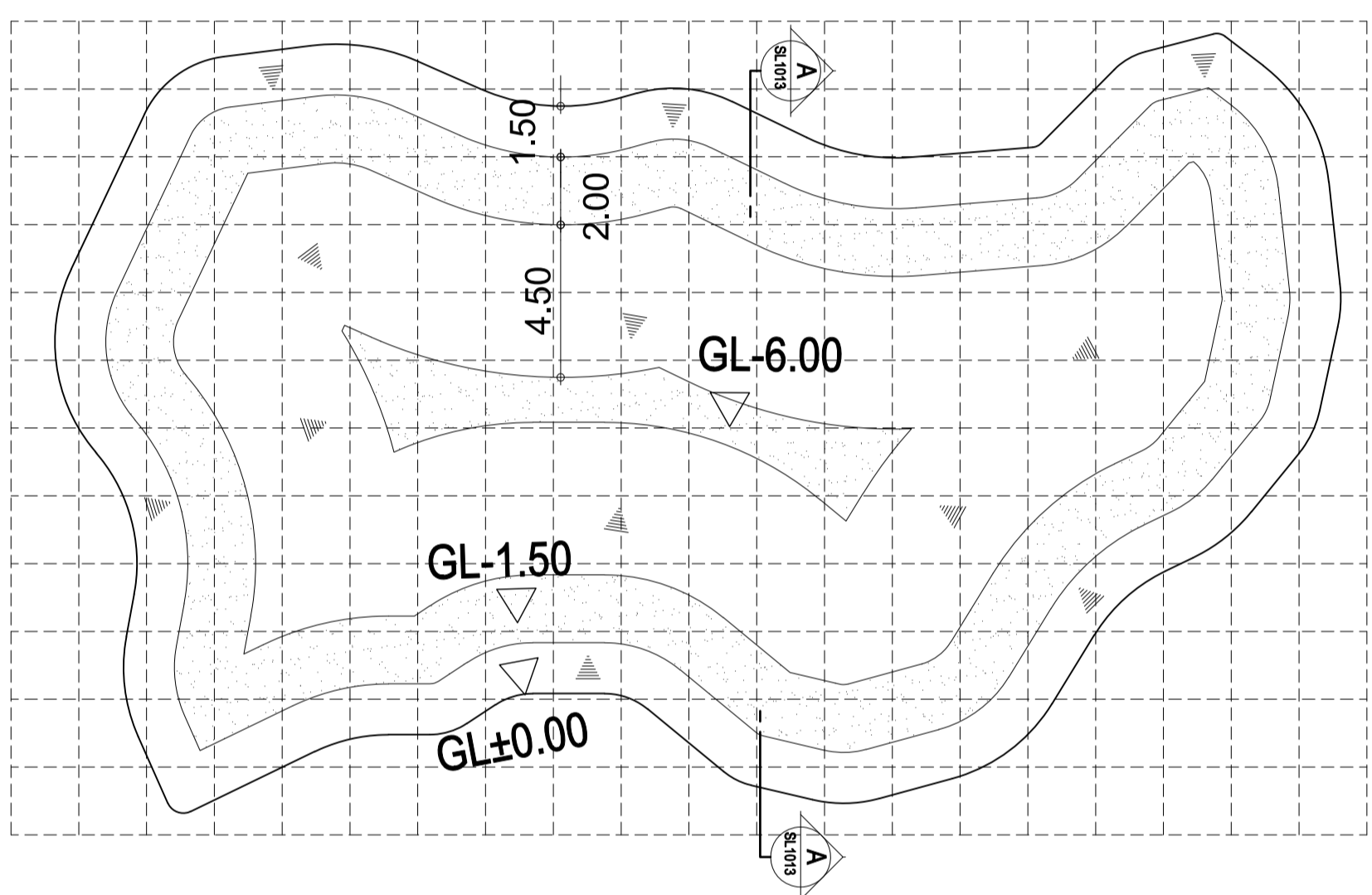
ผู้ออกแบบ	นายวิบูรณ์ ศรีก้อม	รหัสโครงการ
ตรวจสอบโดย	อ. รัชฎ์เฝ้า พลรัตน์	รหัสแบบ
อนุมัติโดย	อ. รัชฎ์เฝ้า พลรัตน์	
มาตราส่วน		
วันที่		
แบบแผ่นที่		1/10
หมายเหตุ		



รูปตัด (1) แสดงระดับขุดบ่อน้ำ (1)
มาตราส่วน 1:100

แบบหมายเลข 10-1:3-1-1 A
บ่อพื้นที่ 10 ไร่ สัดส่วน 1:3 ประเภทดินเหนียว บ่อ 1 แบบไม่ลดขนาด

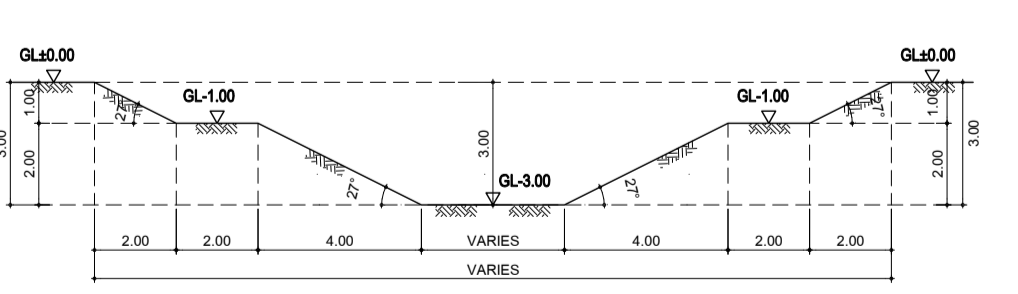
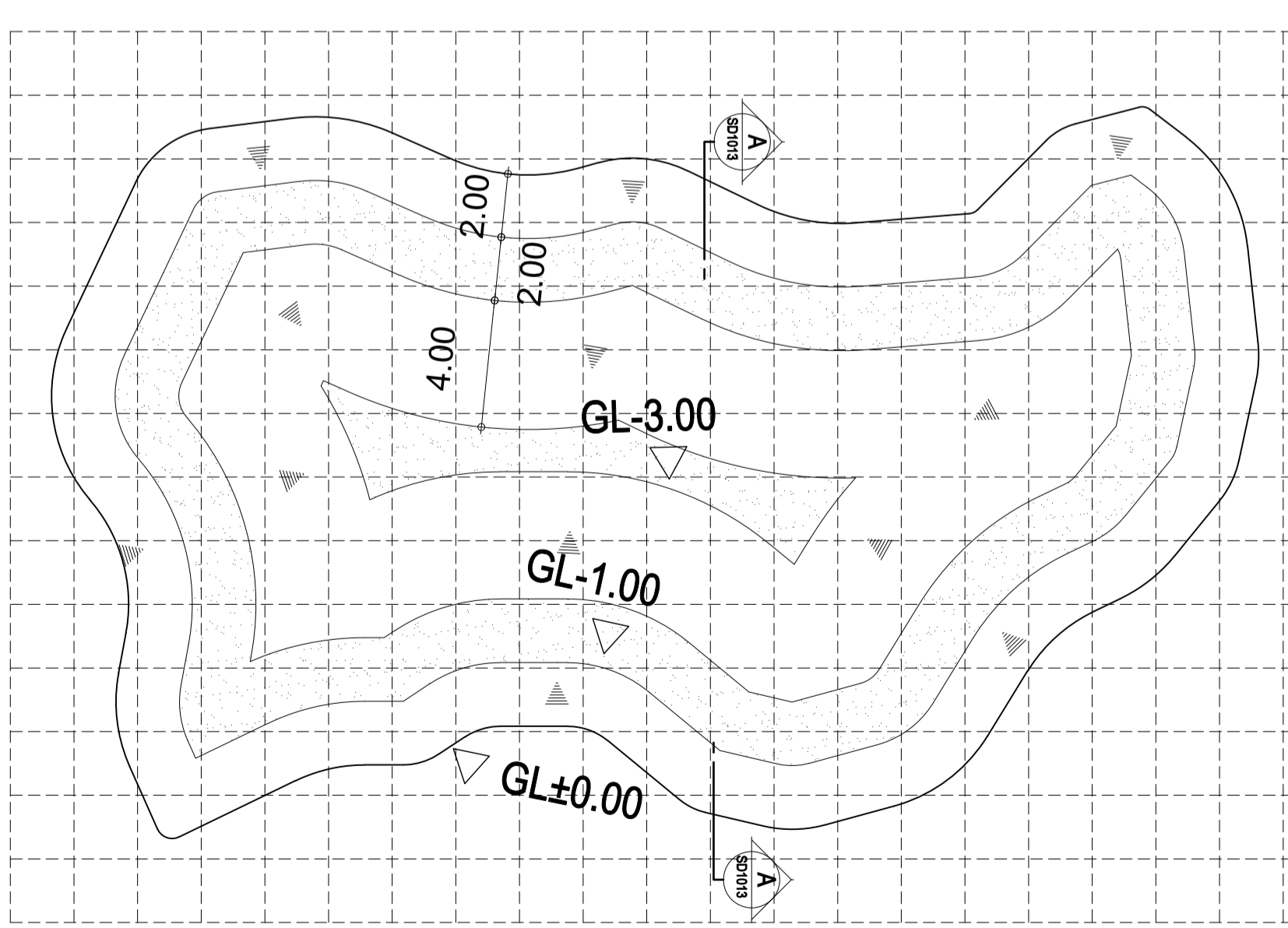
ความลึก (เมตร)	พื้นที่ผิวบน (ตรม.)	พื้นที่ผิวล่าง (ตรม.)	ปริมาตรดิน (ลบม.)
1.5	655	545	900
2.0	426	402	207
2.5	402	380	196
3.0	380	357	185
3.5	357	335	174
4.0	335	313	162
4.5	313	292	152
5.0	292	272	141
5.5	272	252	131
5.75	252	242	62
6.0	136	129	34
6.5	129	113	61
7.0	113	99	54
7.5	99	85	46
8.0	85	72	40
8.5	72	60	33
9.0	60	48	27
9.5	48	38	22
10.0	38	28	17



รูปตัด (1) แสดงระดับขุดบ่อน้ำ (1)
มาตราส่วน 1:100

แบบหมายเลข 10-1:3-2-1 A
บ่อพื้นที่ 10 ไร่ สัดส่วน 1:3 ประเภทดินร่วนปนทราย บ่อ 1 แบบไม่ลดขนาด

ความลึก (เมตร)	พื้นที่ผิวบน (ตรม.)	พื้นที่ผิวล่าง (ตรม.)	ปริมาตรดิน (ลบม.)
1.5	655	498	865
2.0	313	272	147
2.5	272	232	126
3.0	232	196	107
3.5	196	160	89
4.0	160	129	73
4.5	129	99	57
5.0	99	72	43
5.5	72	48	30
6.0	48	28	19



รูปตัด (1) แสดงระดับขุดบ่อน้ำ (1)
มาตราส่วน 1:100

แบบหมายเลข 10-1:3-3-1 A
บ่อพื้นที่ 10 ไร่ สัดส่วน 1:3 ประเภทดินทราย บ่อ 1 แบบไม่ลดขนาด

ความลึก (เมตร)	พื้นที่ผิวบน (ตรม.)	พื้นที่ผิวล่าง (ตรม.)	ปริมาตรดิน (ลบม.)
1.0	655	450	553
1.5	271	196	117
2.0	196	129	82
2.5	129	72	51
3.0	72	28	25



กรมการพัฒนายุวมชน



สถาบันเทคโนโลยีพระจอมเกล้าเจ้าคุณทหารลาดกระบัง



สมาคมศิษย์เก่าวิศวกรรมศาสตร์มหาวิทยาลัยขอนแก่น



ชมรมโคกหนองนา วิศวะ ม.ขอนแก่น

โครงการพัฒนาพื้นที่ต้นแบบการพัฒนาคุณภาพชีวิตตามหลักทฤษฎีใหม่ ประยุกต์สู่ โคกหนองนา โมเดล และ โครงการพัฒนาหมู่บ้านเศรษฐกิจพอเพียง

เจ้าของโครงการ

สถานที่ก่อสร้าง

ผู้ออกแบบ

นายวิบูรณ์ ศรีก้อม (สย.8391)

ผู้ควบคุมงาน

แก้ไขครั้งที่ วันที่ รายละเอียดที่แก้ไข

ชื่อแบบ

แบบงานวิศวกรรมสำหรับบ่อหรือหนอง อ่างอิงการออกแบบตามหลักภูมิสังคม สำหรับการขุดปรับรูปแบบแปลงที่ดิน

ผู้ออกแบบ นายวิบูรณ์ ศรีก้อม รหัสโครงการ

ตรวจสอบโดย อ. รัชต์เผ่า พลรัตน์ รหัสแบบ

อนุมัติโดย อ. รัชต์เผ่า พลรัตน์

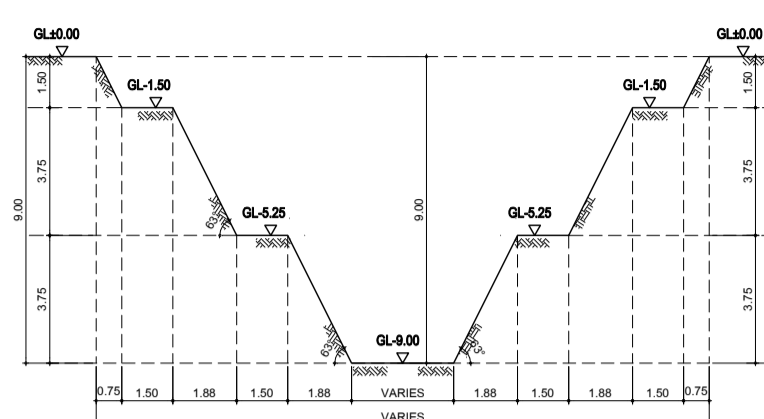
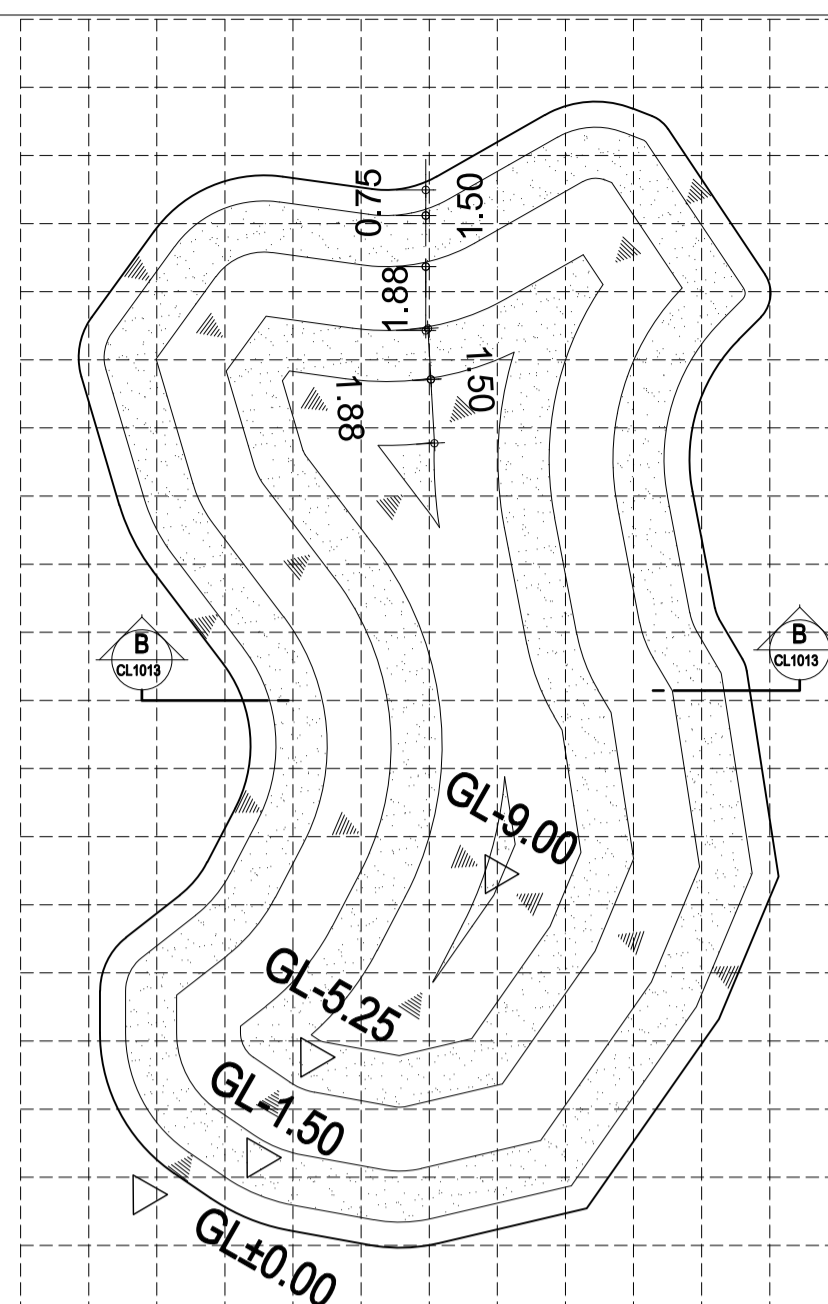
มาตราส่วน

วันที่

แบบแผนที่

2/10

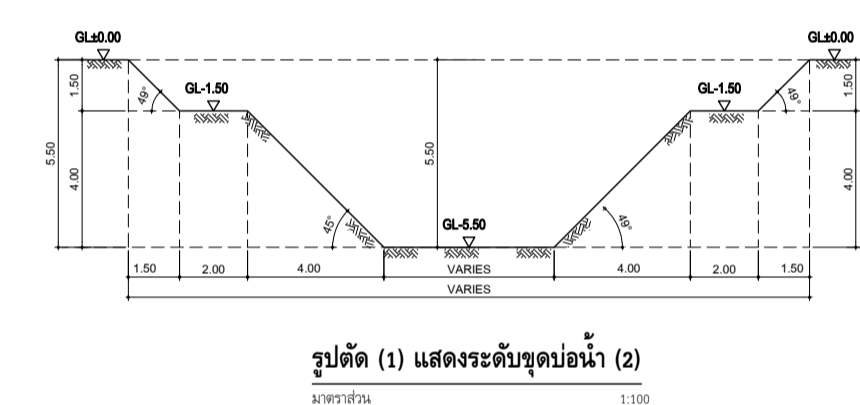
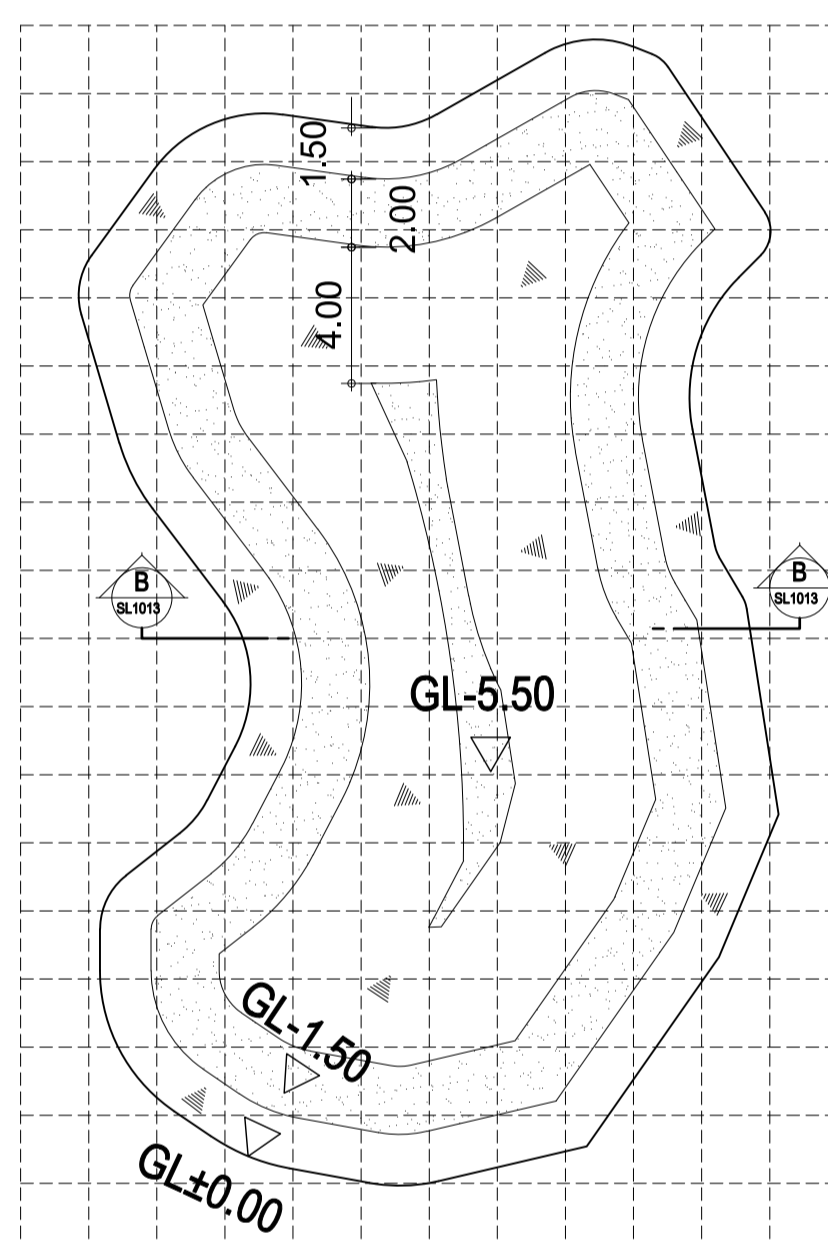
หมายเหตุ



รูปตัด (1) แสดงระดับจุดบ่อน้ำ (2)

แบบหมายเลข 10-1-3-1-1 A
บ่อพื้นที่ 10 ไร่ สัดส่วน 1:3 ประเภทดินเหนียว บ่อ 1 แบบไม่ลดขนาด
แบบหมายเลข 10-1-3-1-2 A

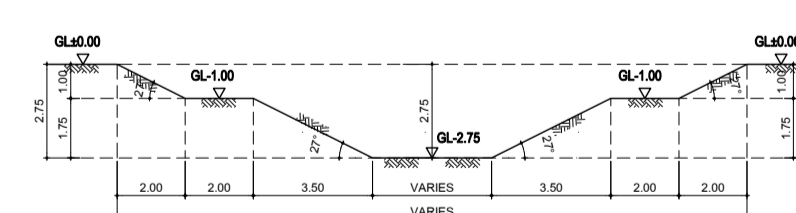
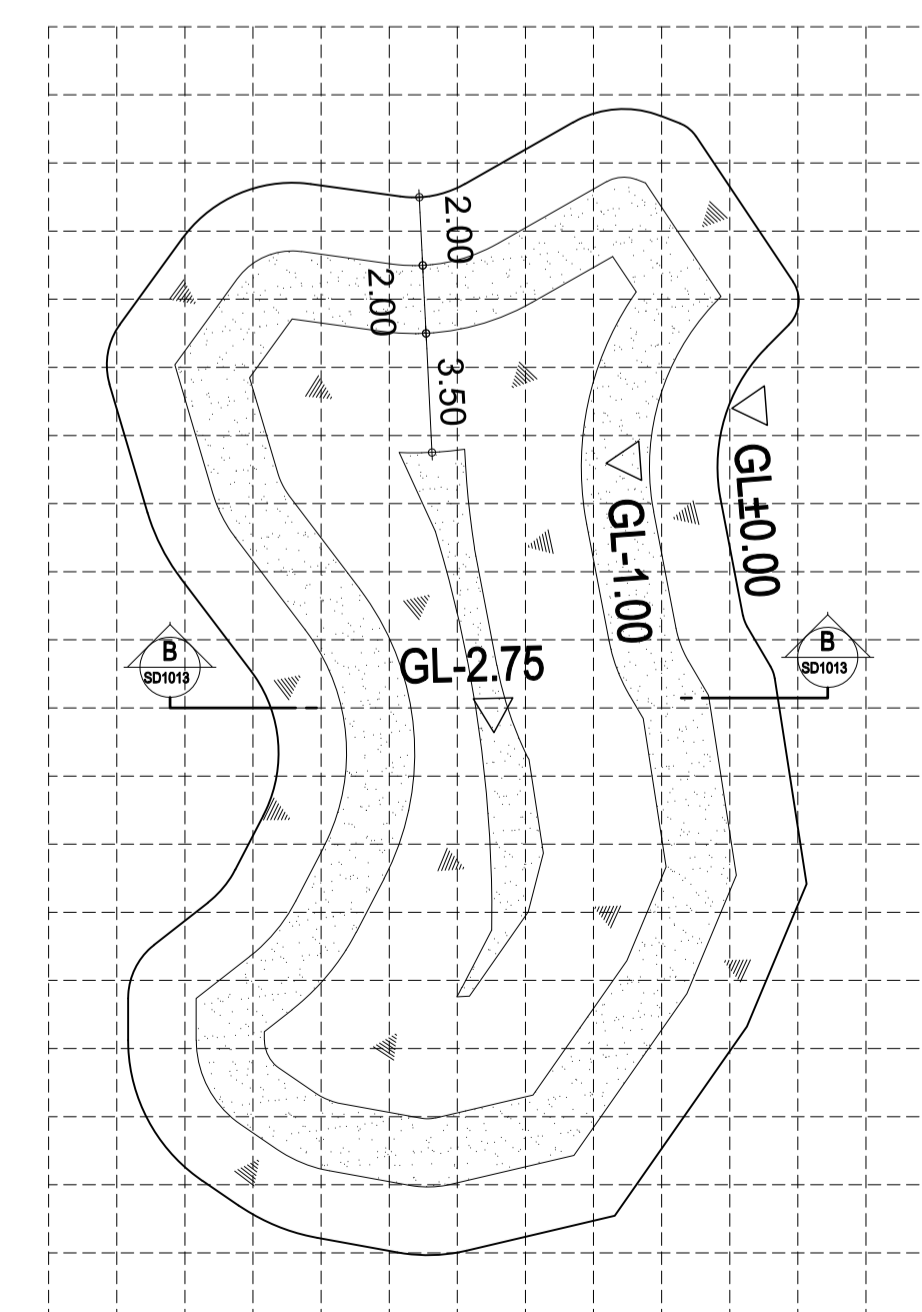
ความลึก (เมตร)	พื้นที่ผิวบน (ตรม.)	พื้นที่ผิวล่าง (ตรม.)	ปริมาตรดิน (ลบ.ม.)
1.5	521	450	729
2.0	320	300	155
2.5	300	280	145
3.0	280	261	136
3.5	261	242	126
4.0	242	223	117
4.5	223	205	107
5.0	205	187	98
5.25	187	179	46
5.5	85	78	21
6.0	78	65	36
6.5	65	53	30
7.0	53	41	24
7.5	41	30	18
8.0	30	19	13
8.5	19	10	8
9.0	10	4	4



รูปตัด (1) แสดงระดับจุดบ่อน้ำ (2)

แบบหมายเลข 10-1-3-2-2 A
บ่อพื้นที่ 10 ไร่ สัดส่วน 1:3 ประเภทดินร่วนปนทราย บ่อ 2 แบบไม่ลดขนาด

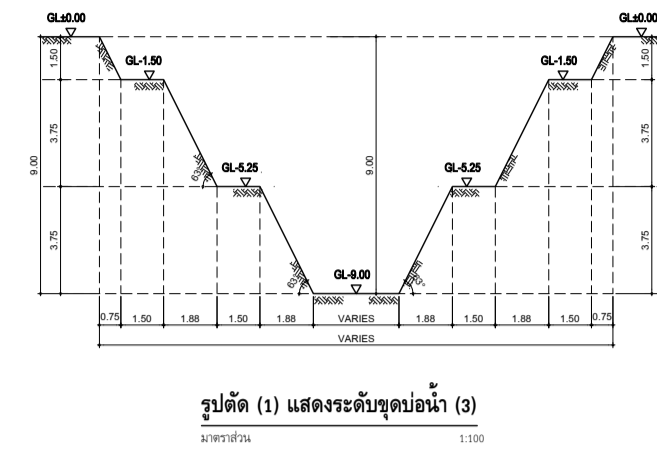
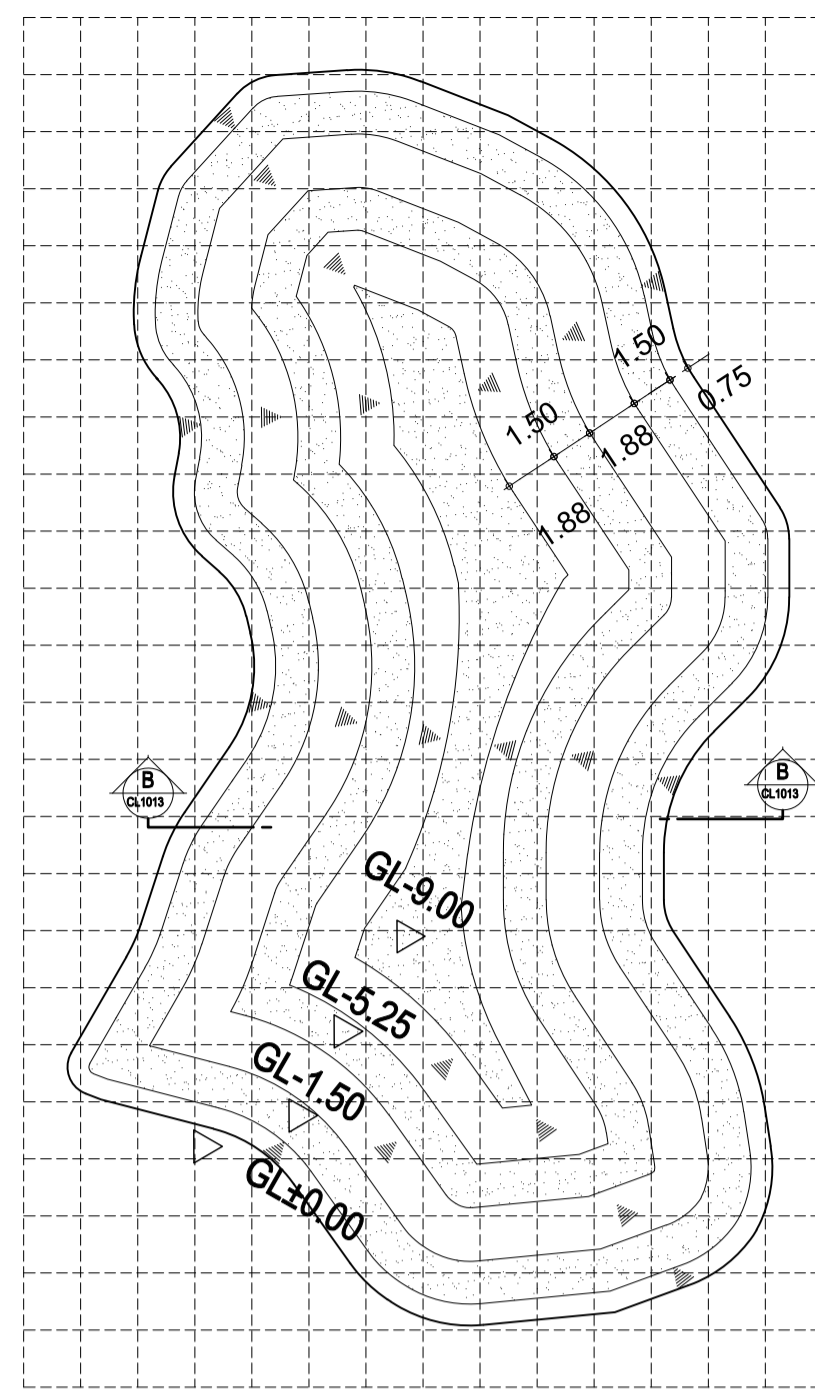
ความลึก (เมตร)	พื้นที่ผิวบน (ตรม.)	พื้นที่ผิวล่าง (ตรม.)	ปริมาตรดิน (ลบ.ม.)
1.5	521	383	678
2.0	223	187	103
2.5	187	153	85
3.0	153	121	69
3.5	121	92	54
4.0	92	65	40
4.5	65	41	27
5.0	41	37	20
5.5	37	17	14



รูปตัด (1) แสดงระดับจุดบ่อน้ำ (2)


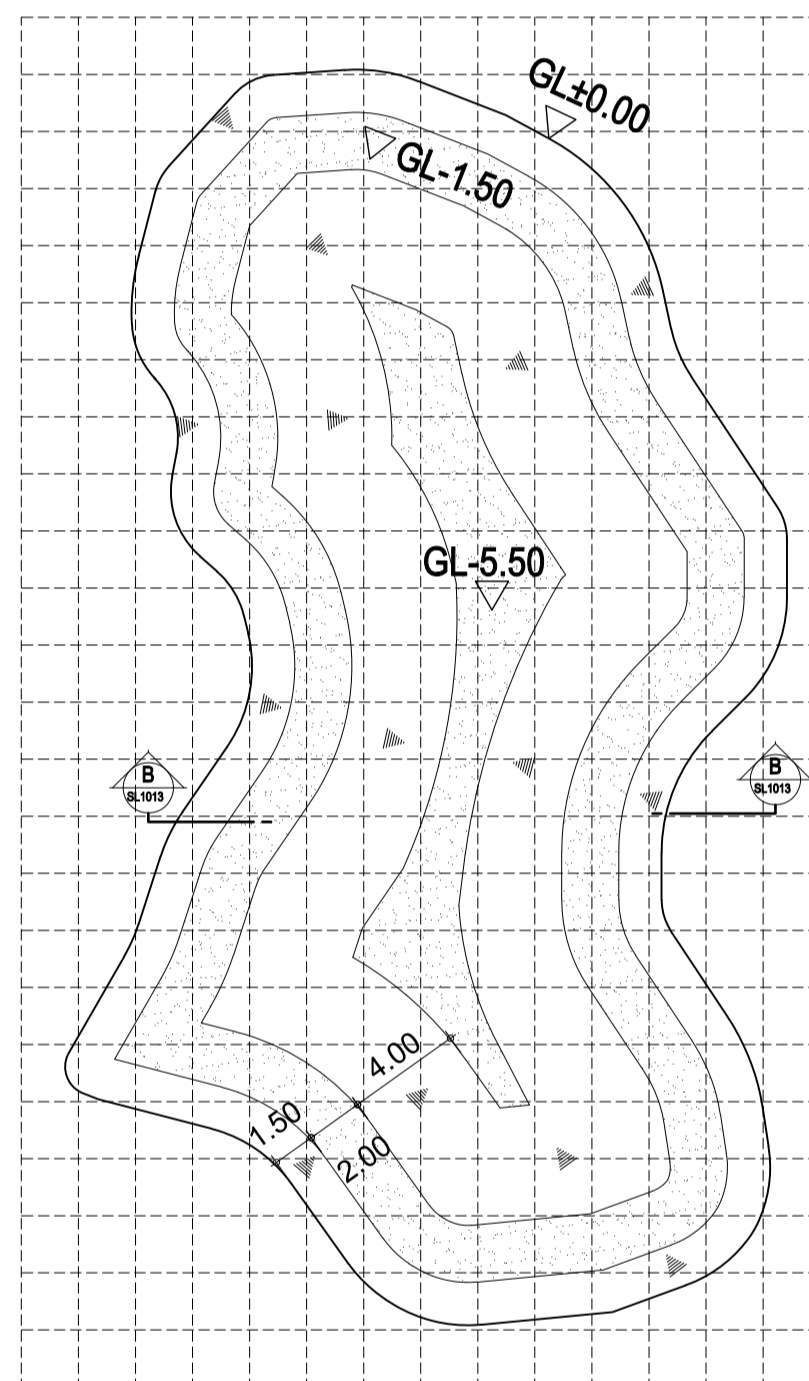
แบบหมายเลข 10-1-3-3-2 A
บ่อพื้นที่ 10 ไร่ สัดส่วน 1:3 ประเภทดินทราย บ่อ 2 แบบไม่ลดขนาด

ความลึก (เมตร)	พื้นที่ผิวบน (ตรม.)	พื้นที่ผิวล่าง (ตรม.)	ปริมาตรดิน (ลบ.ม.)
1.0	521	341	431
1.5	187	121	77
2.0	121	65	47
2.5	65	37	26
2.75	37	18	7



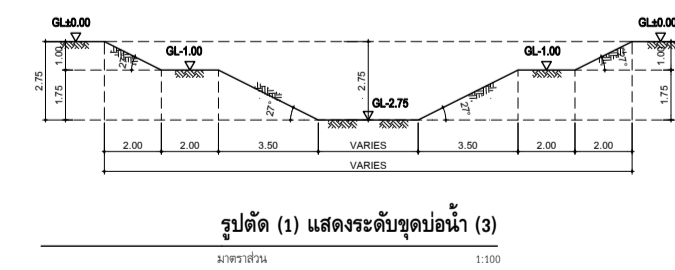
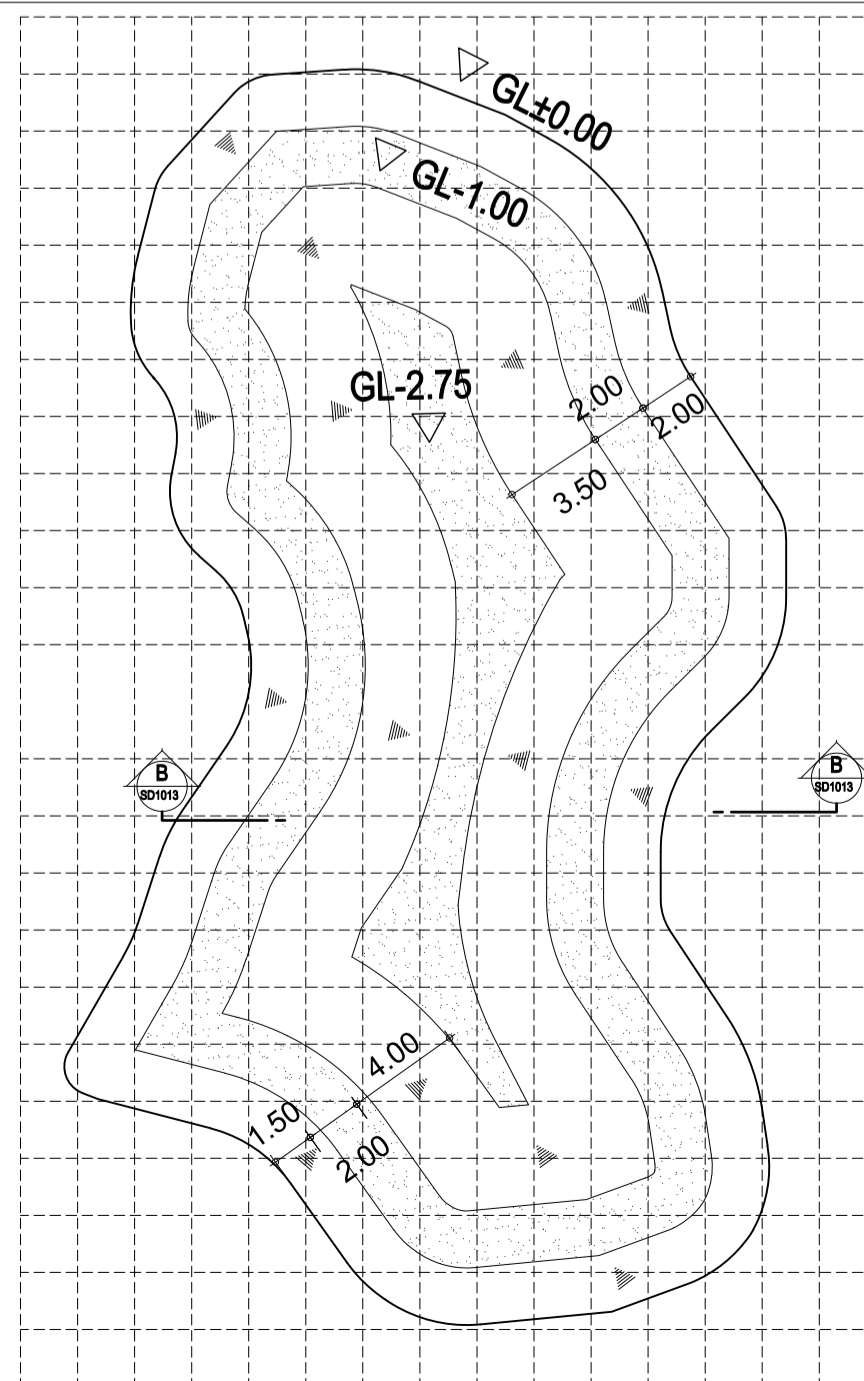
ความลึก (เมตร)	พื้นที่ผิวบน (ตร.ม.)	พื้นที่ผิวล่าง (ตร.ม.)	ปริมาตรดิน (ลบ.ม.)
1.5	775	685	1095
2.0	517	491	252
2.5	491	465	239
3.0	465	439	226
3.5	439	414	214
4.0	414	389	201
4.5	389	365	189
5.0	365	341	177
5.25	341	330	84
5.5	198	188	49
6.0	188	168	89
6.5	168	148	79
7.0	148	129	70
7.5	129	110	60
8.0	110	92	51
8.5	92	74	42
9.0	74	70	36

แบบหมายเลข 10-1:3-1-3 A
บ่อพื้นที่ 10 ไร่ สัดส่วน 1:3 ประเภทดินเหนียว บ่อ 3 แบบไม่ลดขนาด



ความลึก (เมตร)	พื้นที่ผิวบน (ตร.ม.)	พื้นที่ผิวล่าง (ตร.ม.)	ปริมาตรดิน (ลบ.ม.)
1.5	775	599	1031
2.0	389	341	183
2.5	341	295	159
3.0	295	251	137
3.5	251	208	115
4.0	208	168	95
4.5	168	129	75
5.0	129	92	56
5.5	92	70	41

แบบหมายเลข 10-1:3-2-3 A
บ่อพื้นที่ 10 ไร่ สัดส่วน 1:3 ประเภทดินร่วนปนทราย บ่อ 3 แบบไม่ลดขนาด



ความลึก (เมตร)	พื้นที่ผิวบน (ตร.ม.)	พื้นที่ผิวล่าง (ตร.ม.)	ปริมาตรดิน (ลบ.ม.)
1.0	775	544	660
1.5	341	251	148
2.0	251	168	105
2.5	168	105	69
2.75	105	70	22

แบบหมายเลข 10-1:3-3-3 A
บ่อพื้นที่ 10 ไร่ สัดส่วน 1:3 ประเภทดินทราย บ่อ 3 แบบไม่ลดขนาด



กรมการพัฒนายนุชน



สถาบันเทคโนโลยี
พระจอมเกล้าเจ้าคุณทหารลาดกระบัง



สมาคมศิษย์เก่าวิศวกรรมศาสตร์
มหาวิทยาลัยขอนแก่น



ชมรมโคกหนองนา วิชา ม.ขอนแก่น

โครงการ
โครงการพัฒนาพื้นที่ต้นแบบการพัฒนาคุณภาพชีวิต
ตามหลักทฤษฎีใหม่ ประยุกต์สู่ โคกหนองนา โมเดล
และ โครงการพัฒนาหมู่บ้านเศรษฐกิจพอเพียง

เจ้าของโครงการ

สถานที่ก่อสร้าง

ผู้ออกแบบ
(Signature)
นายวิบูรณ์ ศรีก่อม (สย.8391)

ผู้ควบคุมงาน

แก้ไข
ครั้งที่

วันที่	รายละเอียดที่แก้ไข

ชื่อแบบ
แบบงานวิศวกรรมสำหรับบ่อหรือหนอง
อ้างอิงการออกแบบตามหลักภูมิสังคม
สำหรับการขุดปรับรูปแบบแปลงที่ดิน

ผู้ออกแบบ	นายวิบูรณ์ ศรีก่อม	รหัสโครงการ
ตรวจสอบโดย	อ. รักษันเผ่า พลรัตน์	รหัสแบบ
อนุมัติโดย	อ. รักษันเผ่า พลรัตน์	
มาตราส่วน		
วันที่		
แบบแผ่นที่		3/10
หมายเหตุ		



กรมการพัฒนามหาชน



สถาบันเทคโนโลยี
พระจอมเกล้าเจ้าคุณทหารลาดกระบัง



สมาคมศิษย์เก่าวิศวกรรมศาสตร์
มหาวิทยาลัยขอนแก่น



ชมรมโคกหนองนา วิเศษ ม. ขอนแก่น

โครงการพัฒนาพื้นที่ต้นแบบการพัฒนาคุณภาพชีวิต
ตามหลักทฤษฎีใหม่ ประยุกต์สู่ โคกหนองนา โมเดล
และ โครงการพัฒนาหมู่บ้านเศรษฐกิจพอเพียง

เจ้าของโครงการ

สถานที่ก่อสร้าง

ผู้ออกแบบ



นายวิบูรณ์ ศรีก่อม (สย.8391)

ผู้ควบคุมงาน

แก้ไข
ครั้งที่

วันที่

รายละเอียดที่แก้ไข

ชื่อแบบ

แบบงานวิศวกรรมสำหรับบ่อหรือหนอง
อ้างอิงการออกแบบตามหลักภูมิสังคม
สำหรับการขุดปรับรูปแบบแปลงที่ดิน

ผู้ออกแบบ

นายวิบูรณ์ ศรีก่อม

รหัสโครงการ

ตรวจสอบโดย

อ. รัชฎี ฝา พลรัตน์

รหัสแบบ

อนุมัติโดย

อ. รัชฎี ฝา พลรัตน์

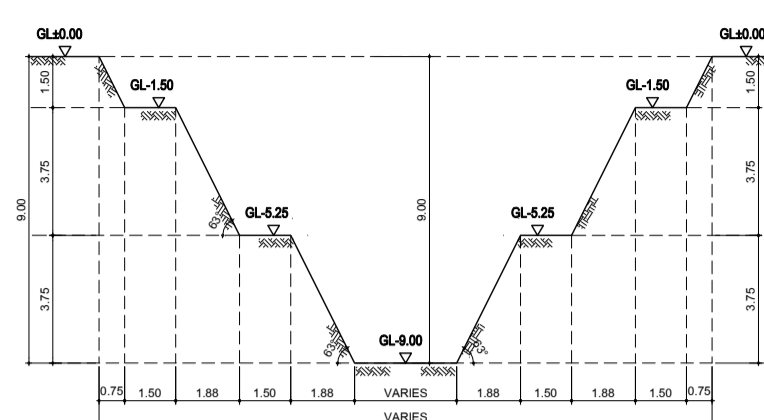
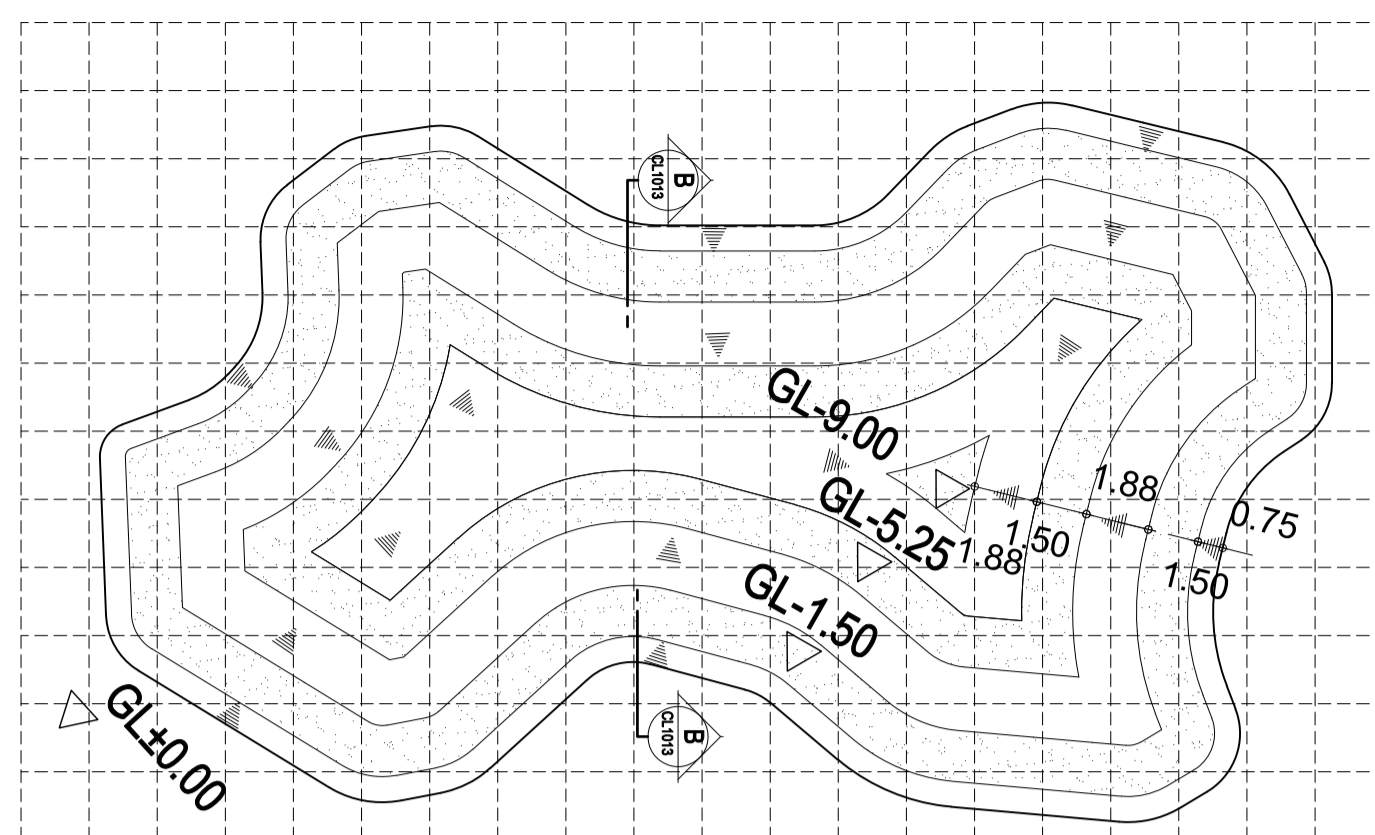
มาตรฐาน

วันที่

แบบแผ่นที่

5/10

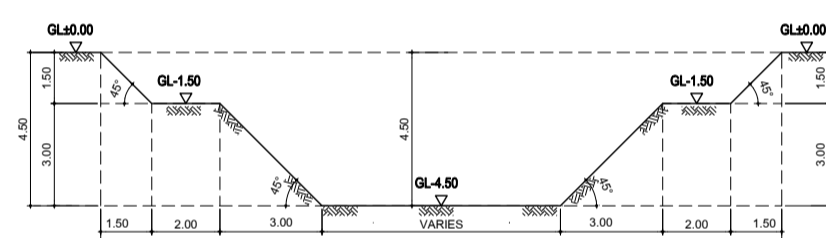
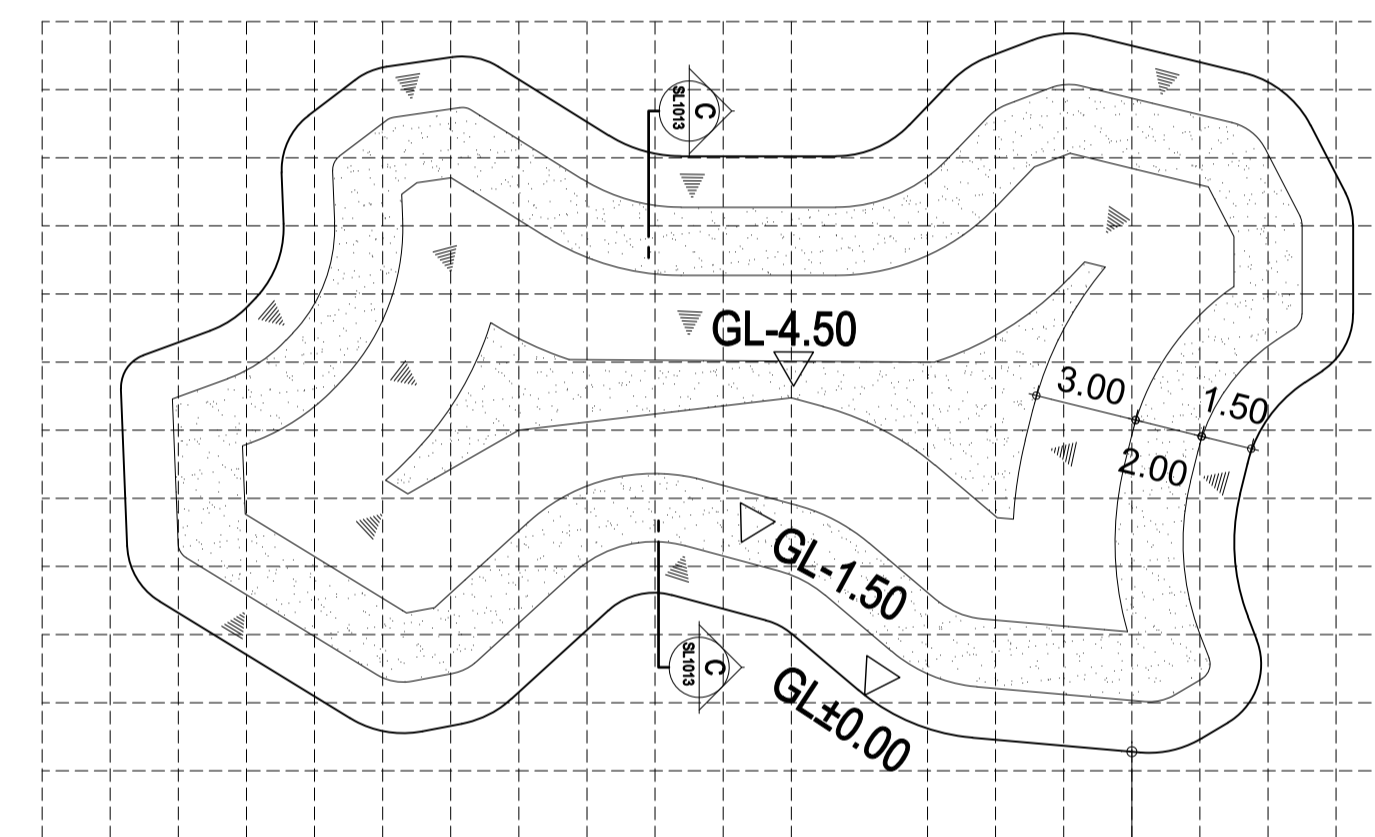
หมายเหตุ



รูปตัด (1) แสดงระดับขุดบ่อน้ำ (5)

แบบหมายเลข 10-1:3-1-5 A
บ่อพื้นที่ 10 ไร่ สัดส่วน 1:3 ประเภทดินเหนียว บ่อ 5 แบบไม่ลดขนาด

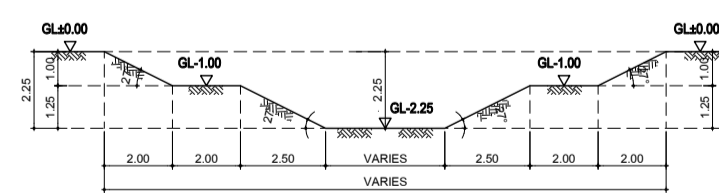
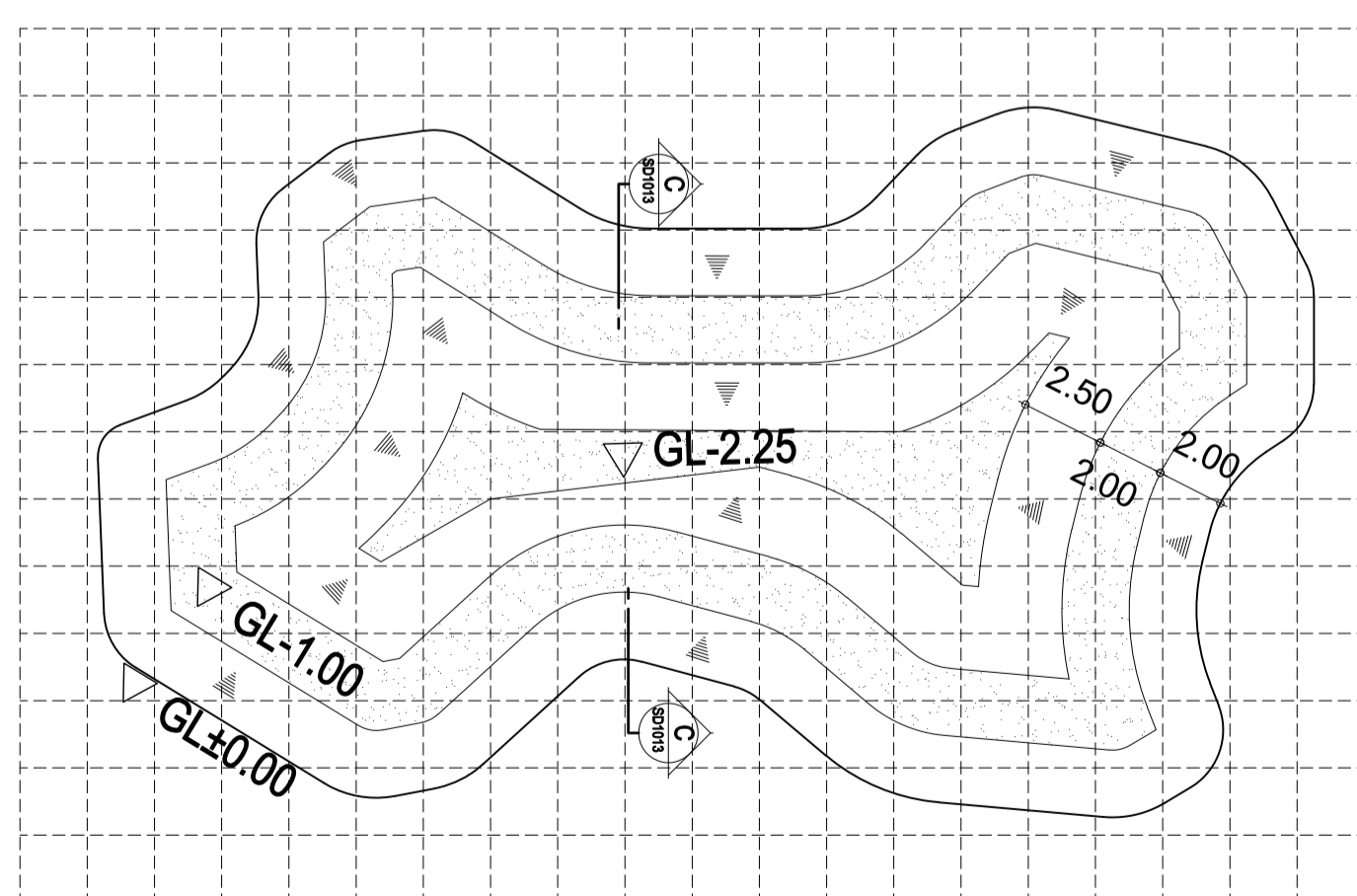
ความลึก (เมตร)	พื้นที่ผิวบน (ตรม.)	พื้นที่ผิวล่าง (ตรม.)	ปริมาตรดิน (ลบม.)
1.5	561	484	784
2.0	342	320	166
2.5	320	298	155
3.0	298	276	144
3.5	276	255	133
4.0	255	235	123
4.5	235	215	113
5.0	215	195	103
5.25	195	104	48
5.5	81	89	20
6.0	74	74	33
6.5	58	44	26
7.0	44	48	19
7.5	30	36	13
8.0	19	26	8
8.5	12	6	5
9.0	6	3	3



รูปตัด (1) แสดงระดับขุดบ่อน้ำ (6)

แบบหมายเลข 10-1:3-2-5 A
บ่อพื้นที่ 10 ไร่ สัดส่วน 1:3 ประเภทดินร่วนปนทราย บ่อ 5 แบบไม่ลดขนาด

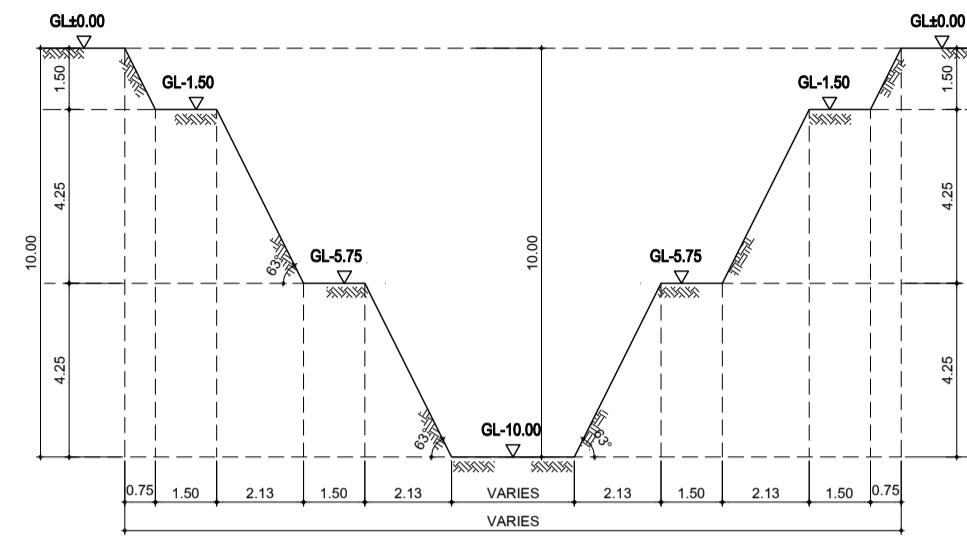
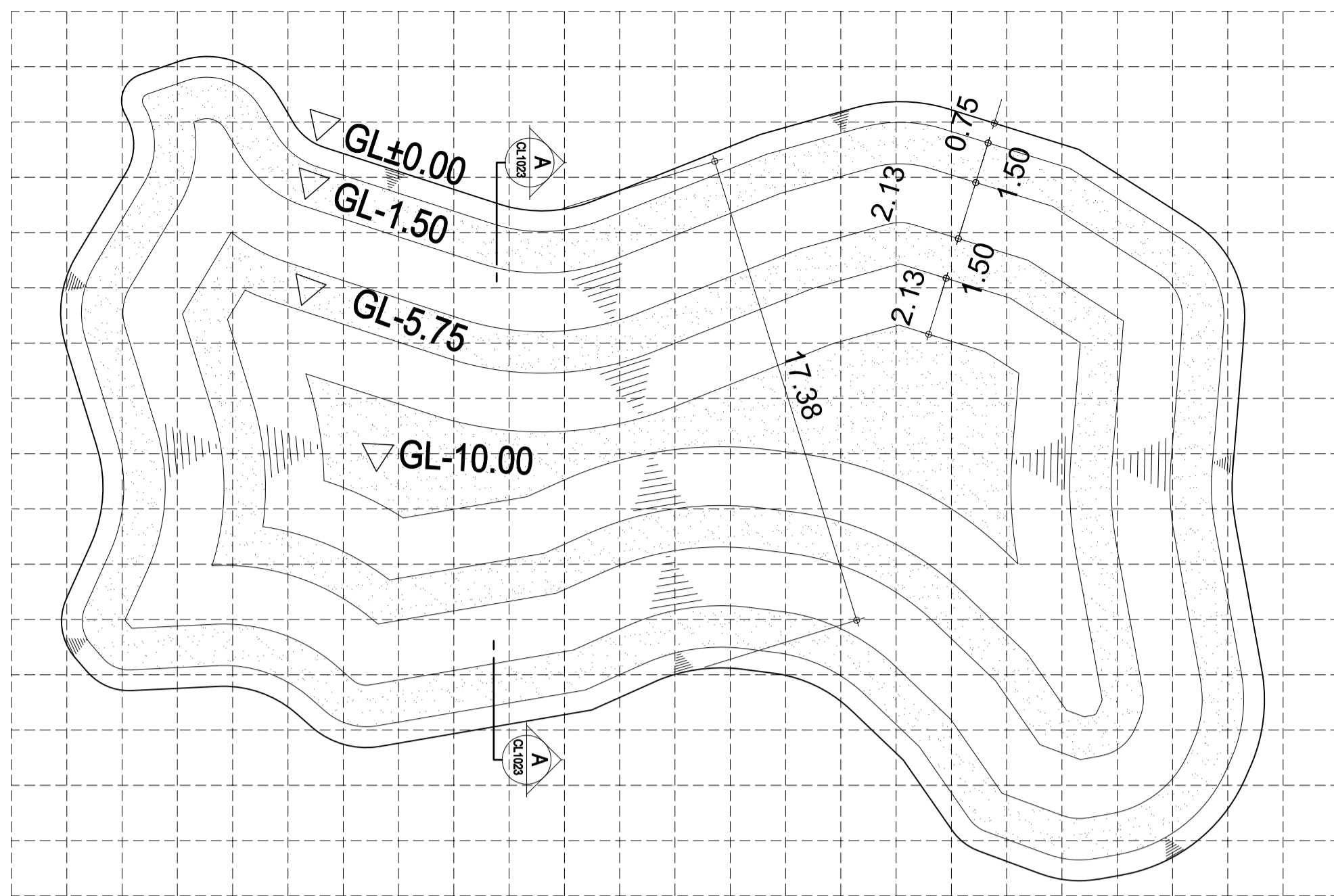
ความลึก (เมตร)	พื้นที่ผิวบน (ตรม.)	พื้นที่ผิวล่าง (ตรม.)	ปริมาตรดิน (ลบม.)
1.5	561	411	729
2.0	235	195	108
2.5	195	158	89
3.0	158	122	70
3.5	122	102	56
4.0	102	72	44
4.5	72	44	29



รูปตัด (1) แสดงระดับขุดบ่อน้ำ (6)

แบบหมายเลข 10-1:3-3-5 A
บ่อพื้นที่ 10 ไร่ สัดส่วน 1:3 ประเภทดินทราย บ่อ 5 แบบไม่ลดขนาด

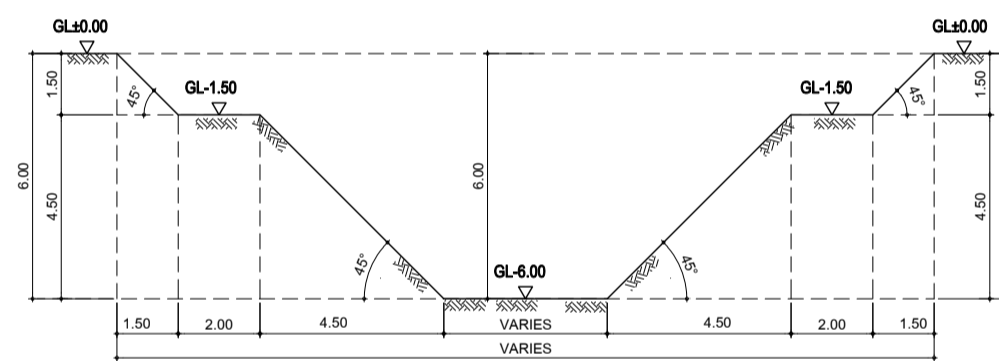
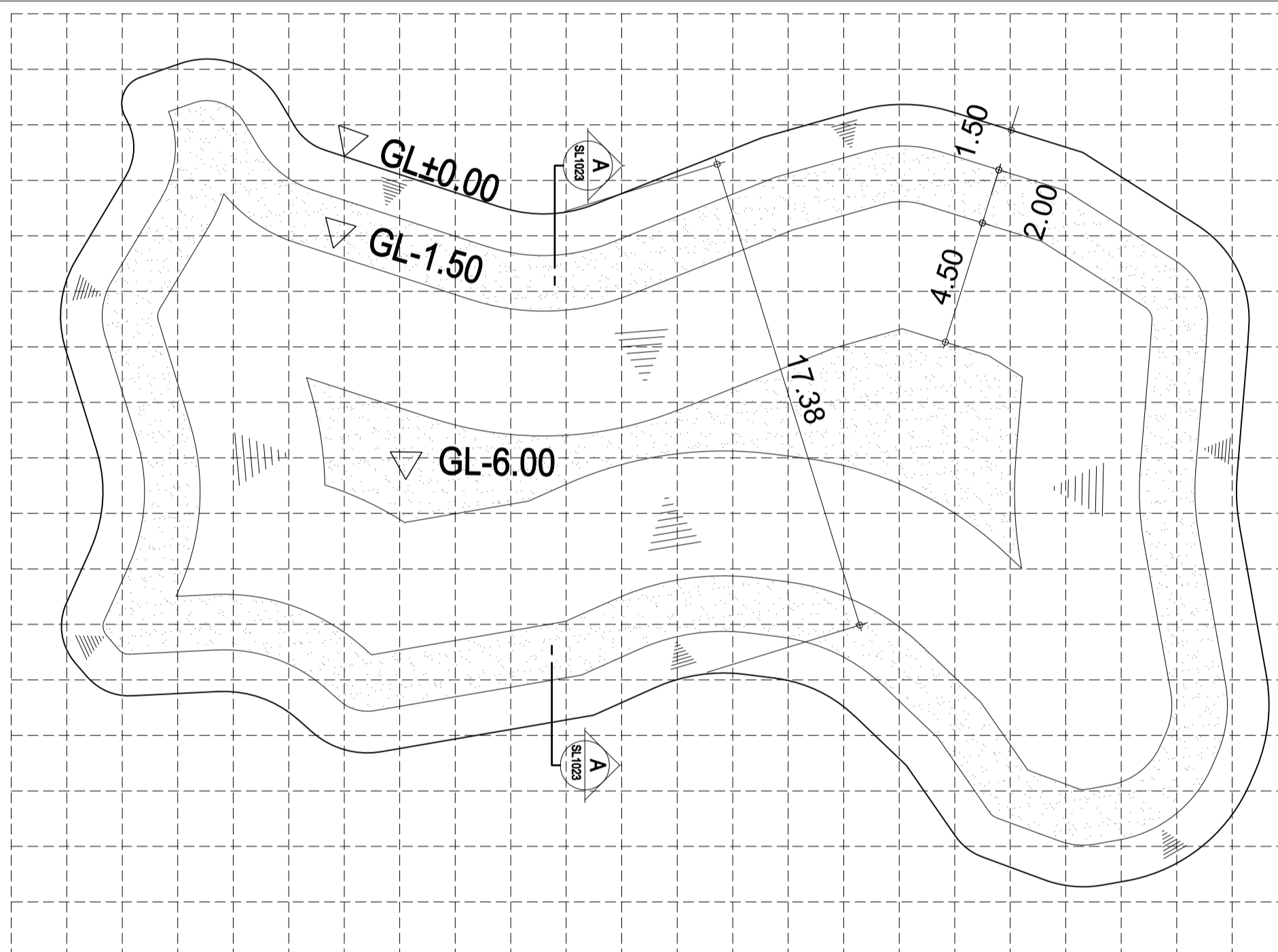
ความลึก (เมตร)	พื้นที่ผิวบน (ตรม.)	พื้นที่ผิวล่าง (ตรม.)	ปริมาตรดิน (ลบม.)
1.0	561	365	463
1.5	195	122	80
2.0	122	72	49
2.25	72	44	15



รูปตัด (1) แสดงระดับขุดบ่อน้ำ (1)
มาตราส่วน 1:100

แบบหมายเลข 10-2:3-1-1 A
บ่อพื้นที่ 10 ไร่ สัดส่วน 2:3 ประเภทดินเหนียว บ่อ 1 แบบไม่ลดขนาด

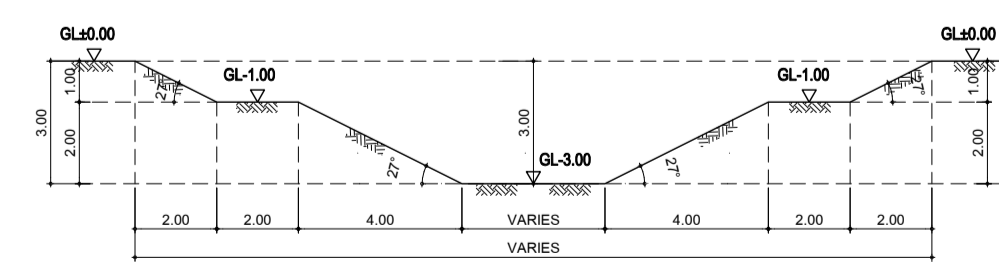
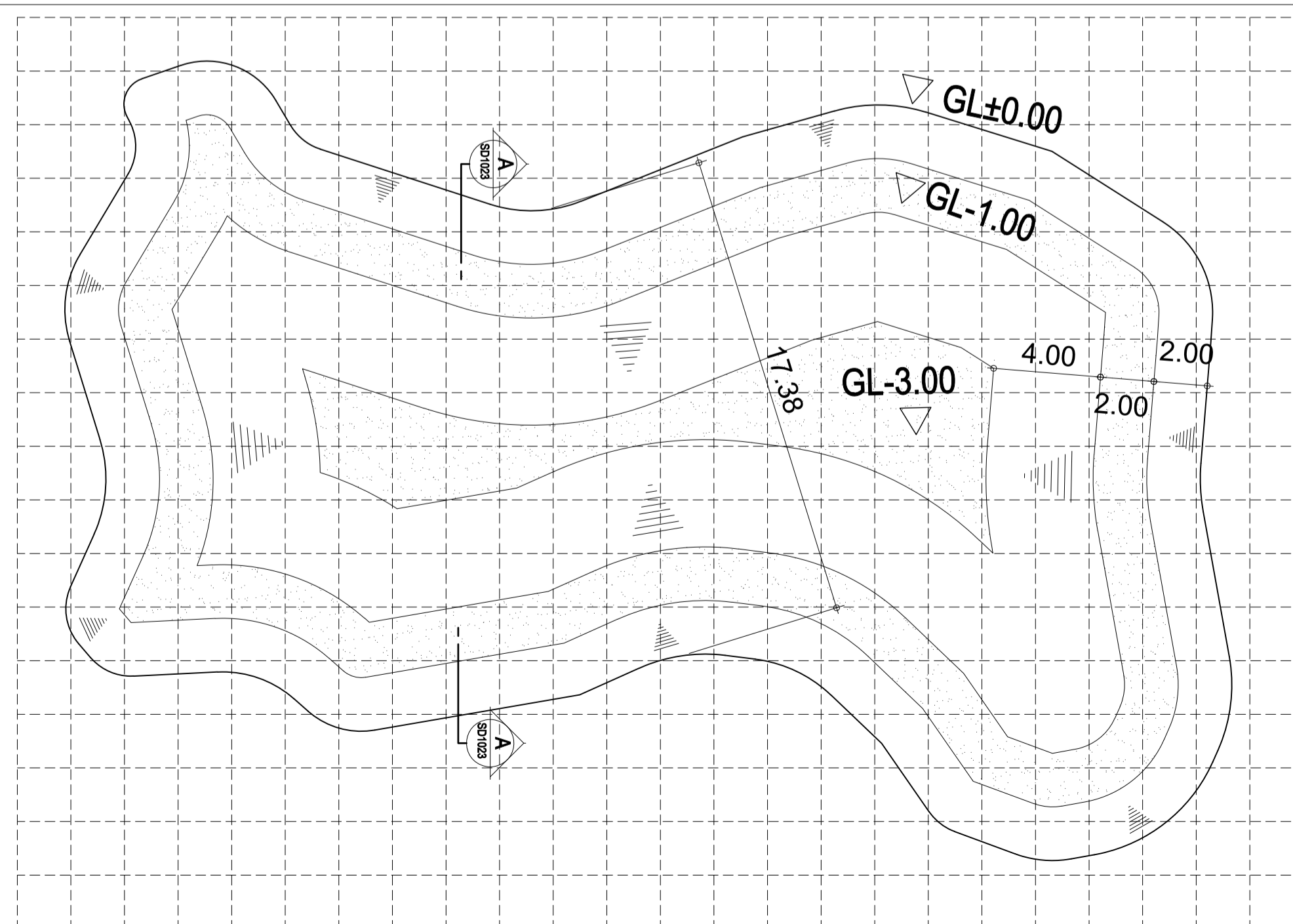
ความลึก (เมตร)	พื้นที่ผิวบน (ตรม.)	พื้นที่ผิวล่าง (ตรม.)	ปริมาตรดิน (ลบม.)
1.5	909	811	1290
2.0	625	596	306
2.5	596	566	291
3.0	566	538	276
3.5	538	510	262
4.0	510	483	249
4.5	483	457	235
5.0	457	431	222
5.5	431	405	209
5.75	405	393	100
6.0	252	241	62
6.5	241	219	115
7.0	219	198	105
7.5	198	178	94
8.0	178	158	84
8.5	158	139	75
9.0	139	121	65
9.5	121	103	56
10.0	103	87	48



รูปตัด (1) แสดงระดับขุดบ่อน้ำ (1)
มาตราส่วน 1:100

แบบหมายเลข 10-2:3-2-1 A
บ่อพื้นที่ 10 ไร่ สัดส่วน 2:3 ประเภทดินร่วนปนทราย บ่อ 1 แบบไม่ลดขนาด

ความลึก (เมตร)	พื้นที่ผิวบน (ตรม.)	พื้นที่ผิวล่าง (ตรม.)	ปริมาตรดิน (ลบม.)
1.5	909	716	1219
2.0	483	431	229
2.5	431	380	203
3.0	380	332	178
3.5	332	286	155
4.0	286	241	132
4.5	241	198	110
5.0	198	158	89
5.5	158	121	70
6.0	121	87	52



รูปตัด (1) แสดงระดับขุดบ่อน้ำ (1)
มาตราส่วน 1:100

แบบหมายเลข 10-2:3-3-1 A
บ่อพื้นที่ 10 ไร่ สัดส่วน 2:3 ประเภทดินทราย บ่อ 1 แบบไม่ลดขนาด

ความลึก (เมตร)	พื้นที่ผิวบน (ตรม.)	พื้นที่ผิวล่าง (ตรม.)	ปริมาตรดิน (ลบม.)
1.0	909	655	782
1.5	431	332	191
2.0	332	241	144
2.5	241	158	100
3.0	158	87	62



พระจอมเกล้าเจ้าคุณทหารลาดกระบัง



มหาวิทยาลัยขอนแก่น



โครงการ

โครงการพัฒนาพื้นที่ดินแบบการพัฒนากองน้ำชีวภาพตามหลักทฤษฎีใหม่ประยุกต์สู่ โคกหนองนา โมเดล และ โครงการพัฒนาหมู่บ้านเศรษฐกิจพอเพียง

เจ้าของโครงการ

สถานที่ก่อสร้าง

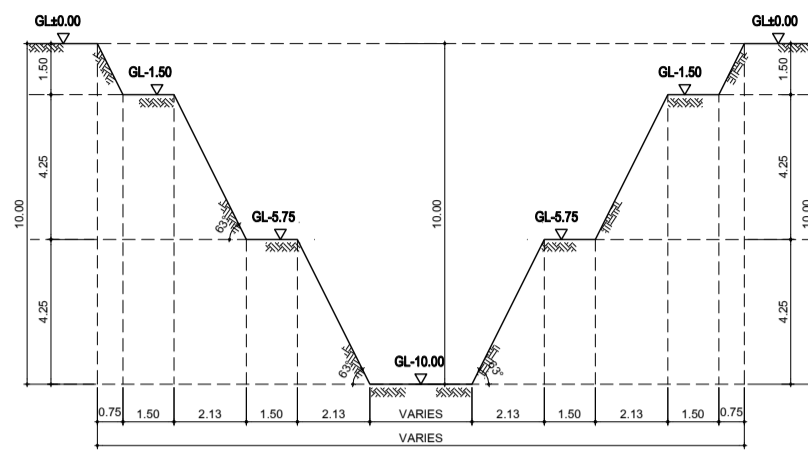
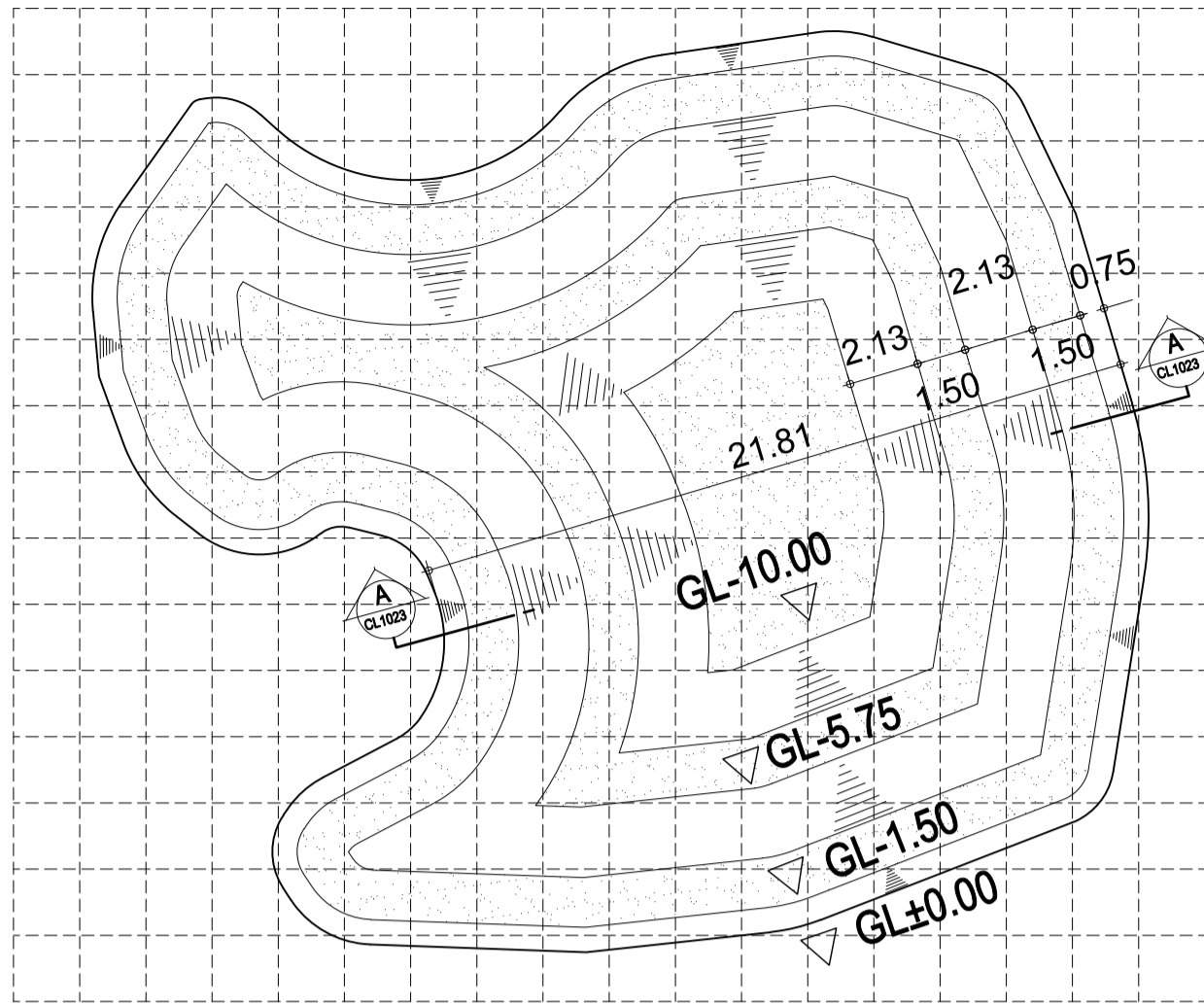
ผู้ออกแบบ
นายวิบูรณ์ ศรีก้อม (สย.8391)

ผู้ควบคุมงาน

แก้ไขครั้งที่	วันที่	รายละเอียดที่แก้ไข

ชื่อแบบ
แบบงานวิศวกรรมสำหรับบ่อหรือหนอง
อ้างอิงการออกแบบตามหลักภูมิสังคัม
สำหรับการขุดปรับรูปแบบแปลงที่ดิน

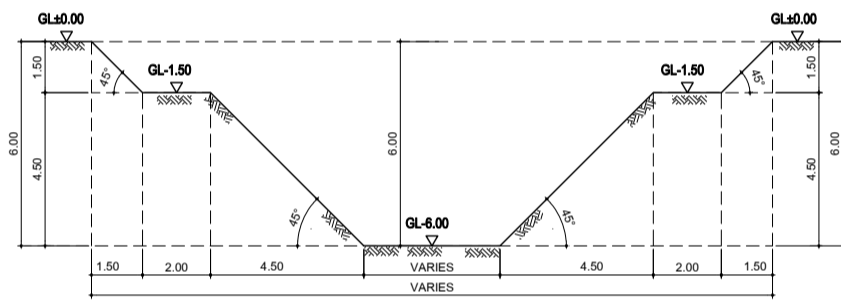
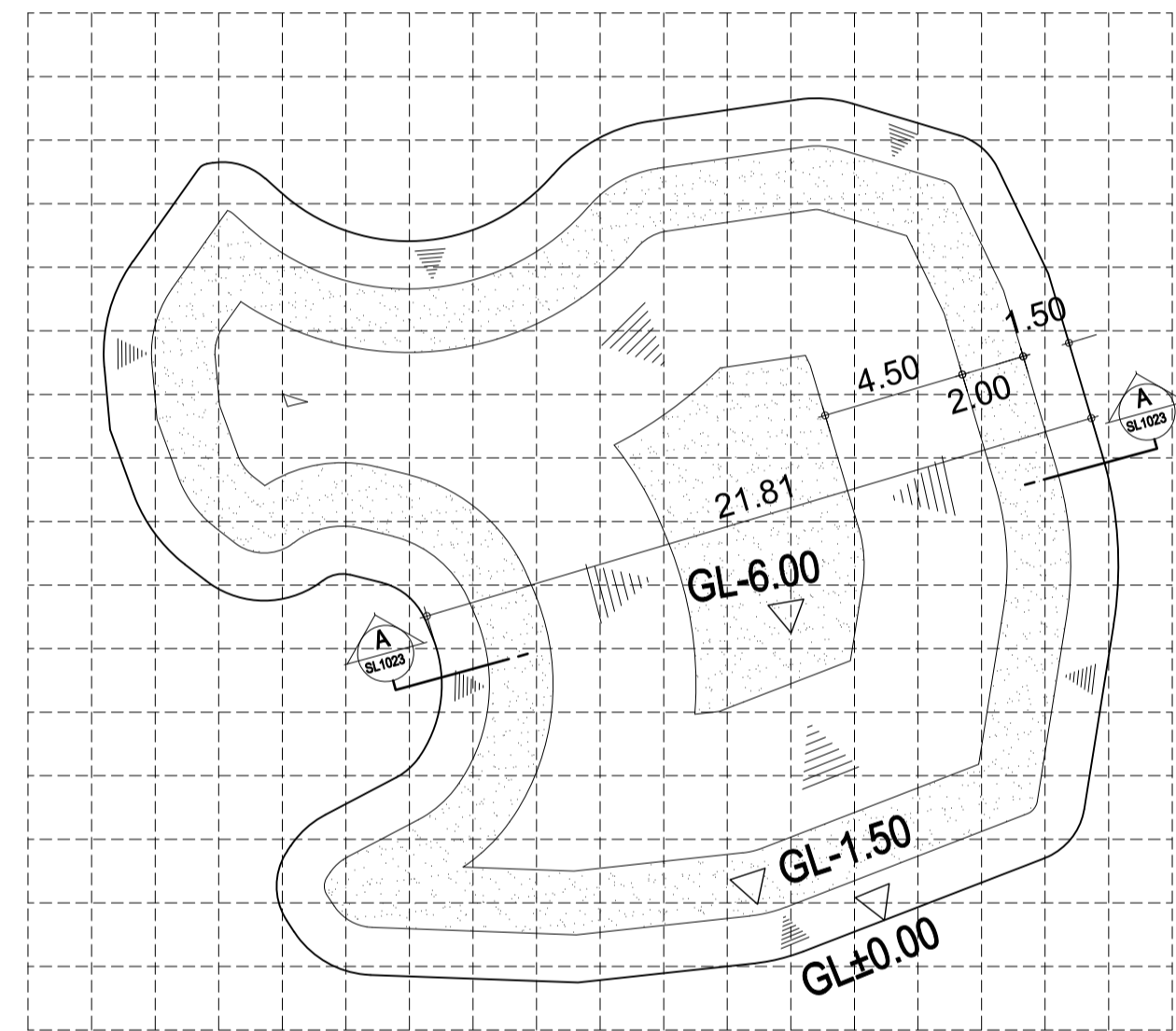
ผู้ออกแบบ	นายวิบูรณ์ ศรีก้อม	รหัสโครงการ	
ตรวจสอบโดย	อ. รัชฎ์เฝ้า พลรัตน์	รหัสแบบ	
อนุมัติโดย	อ. รัชฎ์เฝ้า พลรัตน์		
มาตราส่วน			
วันที่			
แบบแผ่นที่			
หมายเหตุ			6/8



รูปตัด (1) แสดงระดับจุดบ่อน้ำ (3)
มาตราส่วน 1:100

ความลึก (เมตร)	พื้นที่ผิวบน (ตรม.)	พื้นที่ผิวล่าง (ตรม.)	ปริมาตรดิน (ลบ.ม.)
1.5	652	571	918
2.0	420	396	204
2.5	396	373	193
3.0	373	350	181
3.5	350	328	170
4.0	328	307	159
4.5	307	287	149
5.0	287	267	139
5.5	267	248	129
5.75	248	238	61
6.0	141	135	35
6.5	135	123	65
7.0	123	112	59
7.5	112	101	54
8.0	101	92	49
8.5	92	82	44
9.0	82	73	39
9.5	73	65	35
10.0	65	57	31

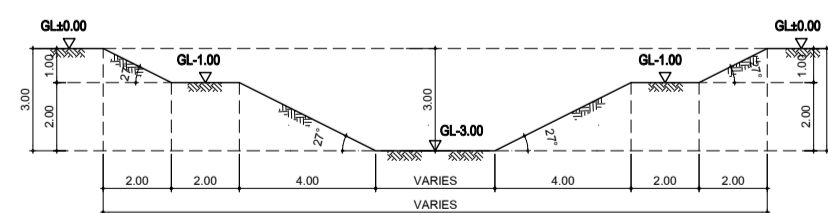
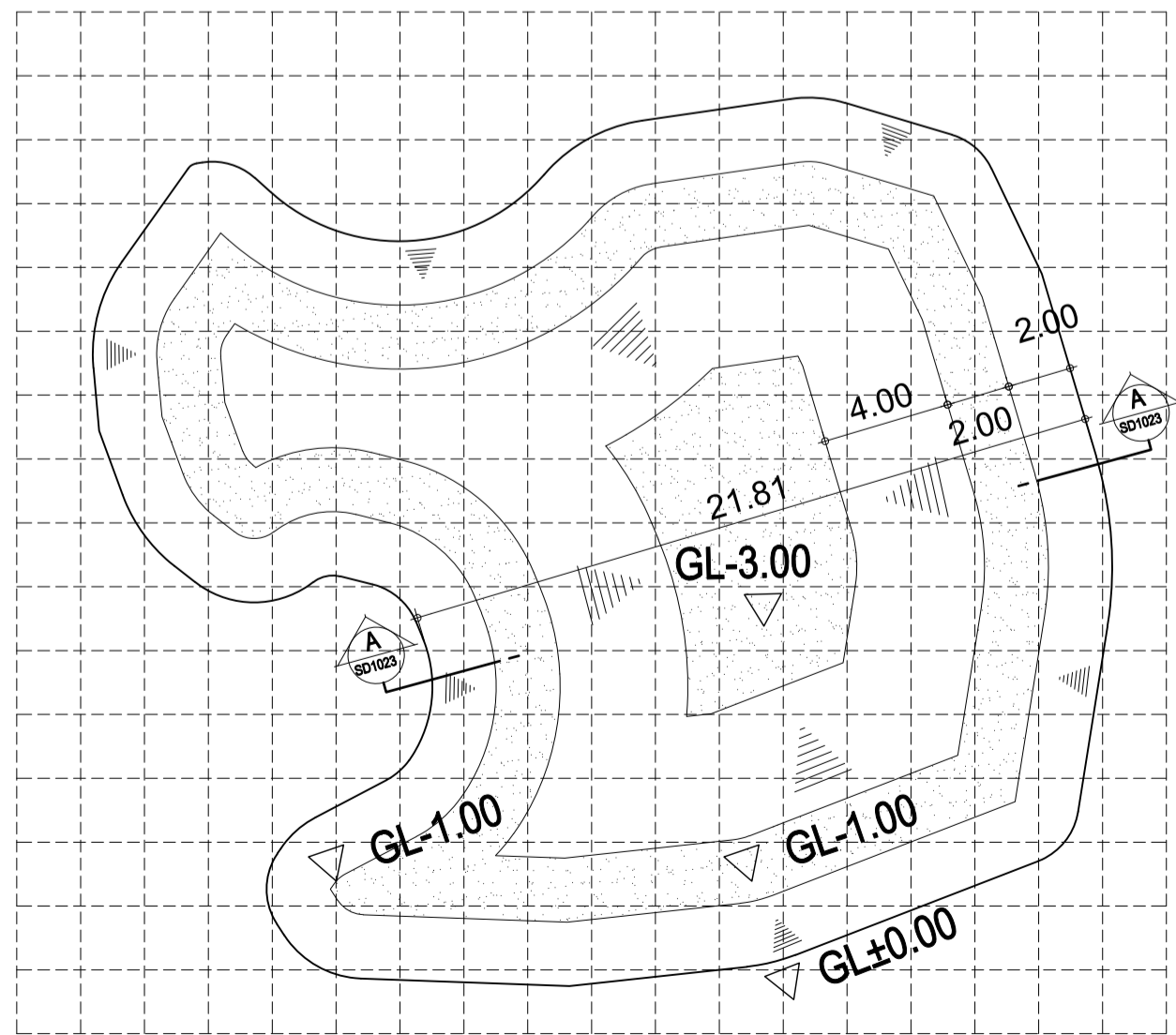
แบบหมายเลข 10-2-3-1-3 A
บ่อพื้นที่ 10 ไร่ สัดส่วน 2:3 ประเภทดินเหนียว บ่อ 3 แบบไม่ลดขนาด



รูปตัด (1) แสดงระดับจุดบ่อน้ำ (3)
มาตราส่วน 1:100

ความลึก (เมตร)	พื้นที่ผิวบน (ตรม.)	พื้นที่ผิวล่าง (ตรม.)	ปริมาตรดิน (ลบ.ม.)
1.5	652	493	859
2.0	307	267	144
2.5	267	229	124
3.0	229	193	106
3.5	193	161	89
4.0	161	135	74
4.5	135	112	62
5.0	112	92	51
5.5	92	73	42
6.0	73	57	33

แบบหมายเลข 10-2-3-2-3 A
บ่อพื้นที่ 10 ไร่ สัดส่วน 2:3 ประเภทดินร่วนปนทราย บ่อ 3 แบบไม่ลดขนาด



รูปตัด (1) แสดงระดับจุดบ่อน้ำ (3)
มาตราส่วน 1:100

ความลึก (เมตร)	พื้นที่ผิวบน (ตรม.)	พื้นที่ผิวล่าง (ตรม.)	ปริมาตรดิน (ลบ.ม.)
1.0	652	444	548
1.5	267	193	115
2.0	193	135	82
2.5	135	92	57
3.0	92	57	38

แบบหมายเลข 10-2-3-3-3 A
บ่อพื้นที่ 10 ไร่ สัดส่วน 2:3 ประเภทดินทราย บ่อ 3 แบบไม่ลดขนาด



พระจอมเกล้าเจ้าคุณทหารลาดกระบัง



มหาวิทยาลัยขอนแก่น



โครงการ

โครงการพัฒนาพื้นที่ต้นแบบการพัฒนาคุณภาพชีวิตตามหลักทฤษฎีใหม่ ประยุกต์สู่ โคกหนองนา โมเดล และ โครงการพัฒนาหมู่บ้านเศรษฐกิจพอเพียง

เจ้าของโครงการ

สถานที่ก่อสร้าง

ผู้ออกแบบ นายวิบูรณ์ ศรีก้อม (สย.8391)

ผู้ควบคุมงาน

แก้ไขครั้งที่	วันที่	รายละเอียดที่แก้ไข

ชื่อแบบ
แบบงานวิศวกรรมสำหรับบ่อหรือหนอง
อ้างอิงการออกแบบตามหลักภูมิสังคม
สำหรับการขุดปรับรูปแบบแปลงที่ดิน

ผู้ออกแบบ	นายวิบูรณ์ ศรีก้อม	รหัสโครงการ	
ตรวจสอบโดย	อ. รัชฎ์เฝ้า พลรัตน์	รหัสแบบ	
อนุมัติโดย	อ. รัชฎ์เฝ้า พลรัตน์		
มาตราส่วน			
วันที่			
แบบแผ่นที่			
หมายเหตุ			



กรมการพัฒนารัฐบาล
กรมการพัฒนารัฐบาล



สถาบันเทคโนโลยี
พระจอมเกล้าเจ้าคุณทหารลาดกระบัง



สมาคมศิษย์เก่าวิศวกรรมศาสตร์
มหาวิทยาลัยขอนแก่น



ชมรมโคกหนองนา วิตะ ม. ขอนแก่น

โครงการ
โครงการพัฒนาพื้นที่ต้นแบบการพัฒนาคุณภาพชีวิต
ตามหลักทฤษฎีใหม่ ประยุกต์สู่ โคกหนองนา โมเดล
และ โครงการพัฒนาหมู่บ้านเศรษฐกิจพอเพียง

เจ้าของโครงการ

สถานที่ก่อสร้าง

ผู้ออกแบบ

นายวิบูรณ์ ศรีก่อม (สย.8391)

ผู้ควบคุมงาน

แก้ไข
ครั้งที่

วันที่	รายละเอียดที่แก้ไข

ชื่อแบบ

แบบงานวิศวกรรมสำหรับบ่อหรือหนอง
อ้างอิงการออกแบบตามหลักภูมิสังคม
สำหรับการขุดปรับรูปแบบแปลงที่ดิน

ผู้ออกแบบ นายวิบูรณ์ ศรีก่อม

ตรวจสอบโดย อ. รัชต์เผ่า พลรัตน์

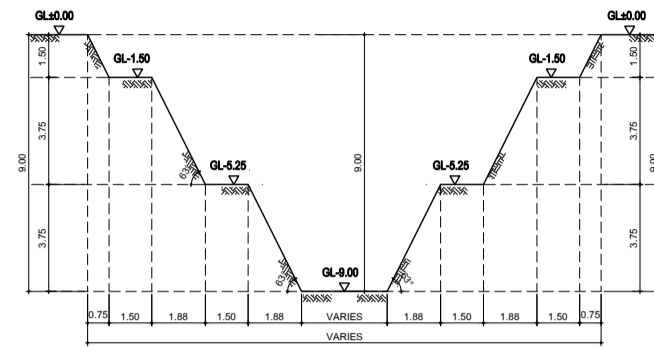
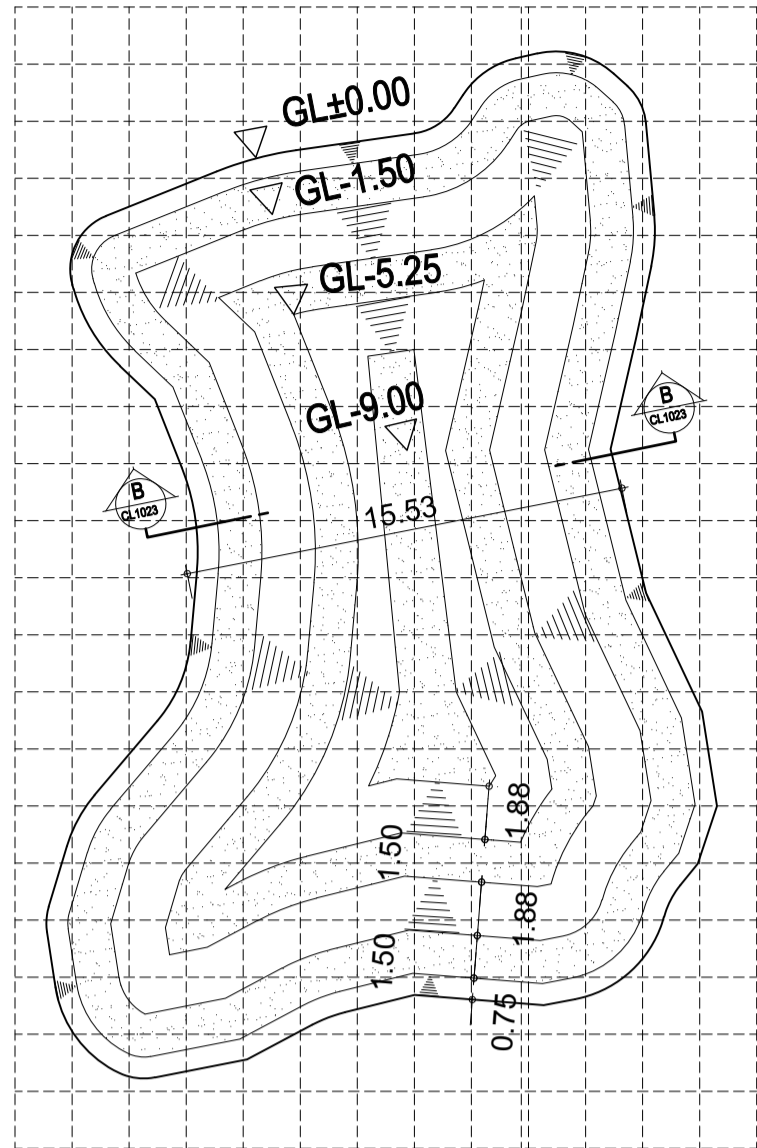
อนุมัติโดย อ. รัชต์เผ่า พลรัตน์

มาตราส่วน

วันที่

แบบแผ่นที่ 10/10

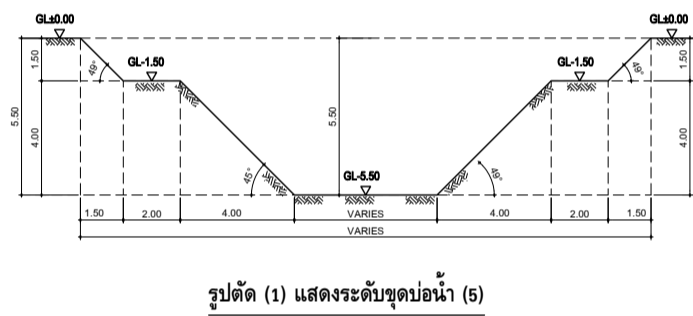
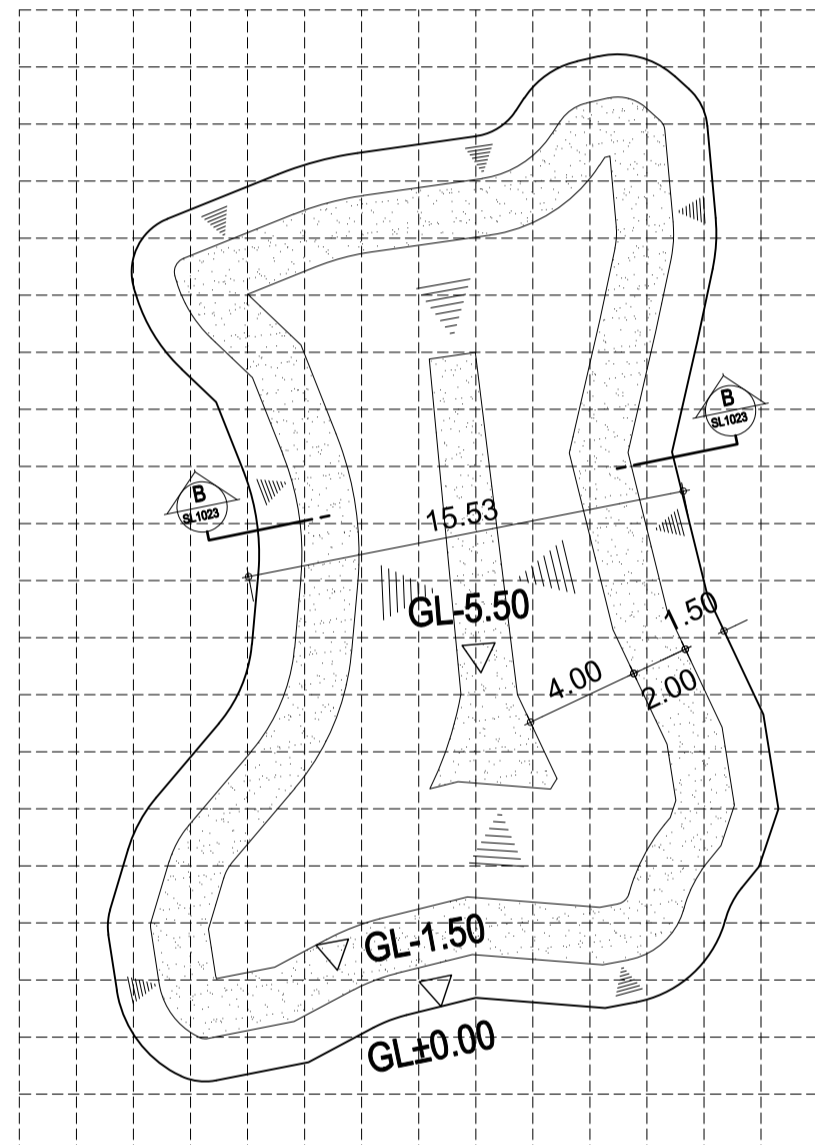
หมายเหตุ



รูปตัด (1) แสดงระดับขุดบ่อน้ำ (5)

แบบหมายเลข 10-2:3-1-5 A
บ่อพื้นที่ 10 ไร่ สัดส่วน 2:3 ประมาณดินเหนียว บ่อ 5 แบบไม่ลดขนาด

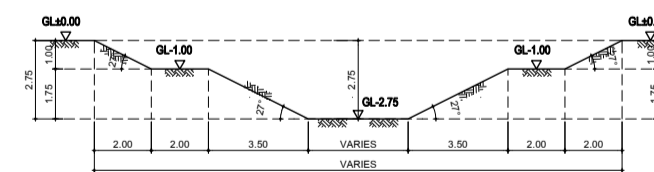
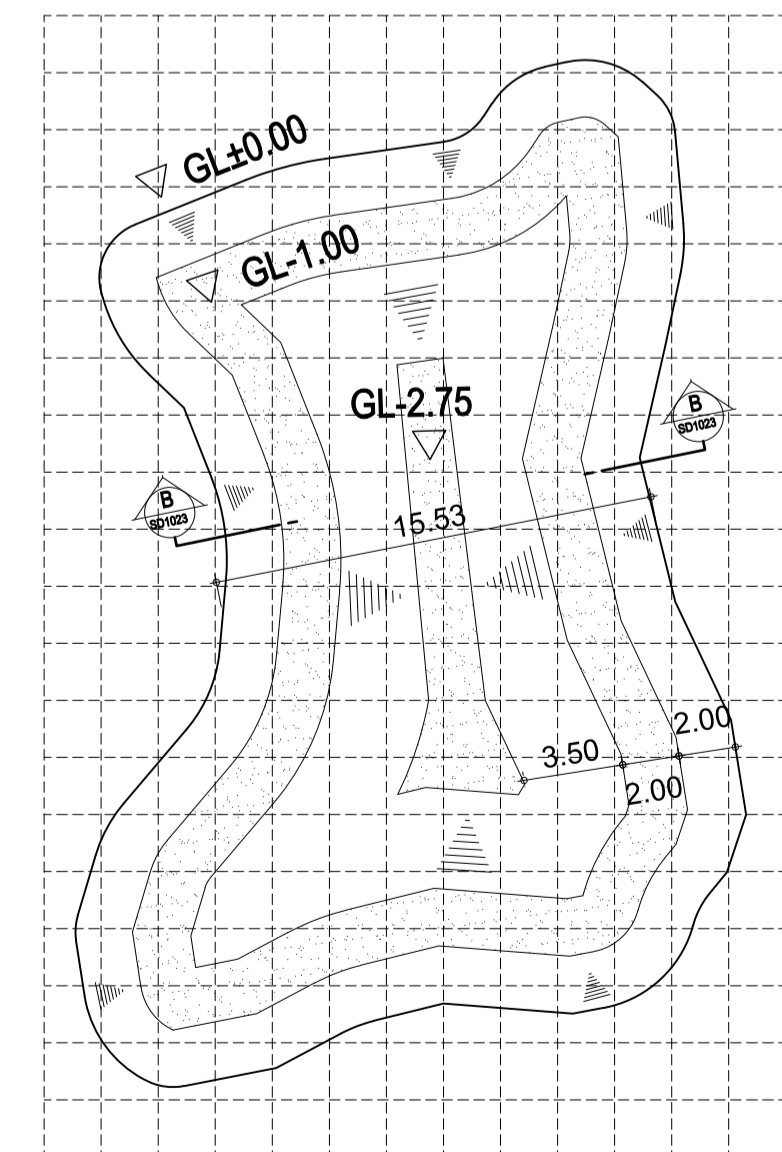
ความลึก (เมตร)	พื้นที่ผิวบน (ตร.ม.)	พื้นที่ผิวล่าง (ตร.ม.)	ปริมาณดิน (ลบ.ม.)
1.5	591	513	828
2.0	368	345	179
2.5	345	323	167
3.0	323	301	156
3.5	301	280	146
4.0	280	259	135
4.5	259	238	125
5.0	238	217	115
5.25	219	209	54
5.5	106	98	26
6.0	98	84	46
6.5	84	71	39
7.0	71	59	33
7.5	59	47	31
8.0	47	35	29
8.5	35	23	23
9.0	23	11	19



รูปตัด (1) แสดงระดับขุดบ่อน้ำ (5)

แบบหมายเลข 10-2:3-2-5 A
บ่อพื้นที่ 10 ไร่ สัดส่วน 2:3 ประมาณดินร่วนปนทราย บ่อ 5 แบบไม่ลดขนาด

ความลึก (เมตร)	พื้นที่ผิวบน (ตร.ม.)	พื้นที่ผิวล่าง (ตร.ม.)	ปริมาณดิน (ลบ.ม.)
1.5	591	439	773
2.0	259	219	120
2.5	219	181	100
3.0	181	146	82
3.5	146	113	65
4.0	113	84	240
4.5	84	73	395
5.0	73	51	312
5.5	316	316	207



รูปตัด (1) แสดงระดับขุดบ่อน้ำ (5)

แบบหมายเลข 10-2:3-3-5 A
บ่อพื้นที่ 10 ไร่ สัดส่วน 2:3 ประมาณดินทราย บ่อ 5 แบบไม่ลดขนาด

ความลึก (เมตร)	พื้นที่ผิวบน (ตร.ม.)	พื้นที่ผิวล่าง (ตร.ม.)	ปริมาณดิน (ลบ.ม.)
1.0	591	391	491
1.5	219	146	92
2.0	146	84	58
2.5	84	51	34
2.75	51	32	11